

ATC PROVINCIA DI FOGGIA

Disciplinare attuativo per il controllo numerico della popolazione di cinghiale in regione Puglia

(DGR N.886 DEL 26 giugno 2023-BURP n. 69 del 24-7-202)

INDIVIDUAZIONE AREE DI INTERVENTO E PIANO DI PRELIEVO

A cura di:

Dr. Fabio De Marinis

(Biologo Tecnico Faunistico)



Sommario

PREMESSA.....	3
DISTRETTI e UNITA' DI GESTIONE	4
SETTORI DI PRELIEVO	9
INDIVIDUAZIONE SETTORI PRIORITARI E PIANO DI PRELIEVO	42
CONCLUSIONI	53
TAVOLE DI INQUADRAMENTO GEOGRAFICO	54

PREMESSA

Ai fini di rendere operativo il Disciplinare per il controllo numerico della popolazione di cinghiale in regione Puglia” (D.G.R. 886/2023) in relazione alle informazioni in esso comprese e relative all’organizzazione delle modalità di controllo numerico del cinghiale, nonché in considerazione delle indicazioni contenute nel PRIU (Piano Regionale Interventi Urgenti) per arrestare la diffusione della Peste Suina Africana (PSA) adottato dalla Regione Puglia ha adottato con D.G.R. n 1140/22 “- approvazione e che stabilisce anche i criteri di prelievo e le aree di rilevanza, considerando anche che il 30/08/2023, è stata pubblicata una nota del Commissario alla Peste Suina Africana “Piano Straordinario di catture, abbattimento e smaltimento dei cinghiali (Sus scrofa) e Azioni Strategiche per l’Elaborazione dei Piani di Eradicazione nelle Zone di Restrizione da Peste Suina Africana (PSA)” che fornisce ulteriori indicazioni e obiettivi per il contenimento del cinghiale, è stato redatto il presente elaborato per la localizzazione e pianificazione del prelievo per il periodo 2023-2024.

L’elaborato, pertanto ha lo scopo di fornire indicazioni per l’attuazione degli interventi di controllo sulla specie Cinghiale proponendo, preliminarmente una suddivisione territoriale dell’area di competenza dell’ATC Provincia di Foggia nonché la previsione di piano di prelievo attuativo per il controllo numerico della popolazione di cinghiale

Per poter avere un risultato il più possibilmente oggettivo e non soggettivo, l’ATC Provincia di Foggia ha proceduto nella preliminare determinazione delle aree relative ai distretti determinati per caratteristiche di omogeneità territoriale, per la presenza di aree idonee alla specie cinghiale, per le caratteristiche relative ai danni provocati direttamente e indirettamente dalla specie presente in elevate densità e poter applicare il piano numerico di controllo.

Occorre considerare che l’area di intervento è una delle più vaste a livello nazionale e la più vasta a livello regionale con 60 comuni (escludendo il comune di Isole Tremiti) e una diversificazione ambientale e morfologica che hanno necessitato di un notevole sforzo lavorativo in relazione alla individuazione e zonizzazione delle superfici.

I distretti individuati sono risultati 3 relativi a macroaree il più possibile omogenee e dalle caratteristiche territoriali citate in precedenza.

Successivamente alla individuazione dei distretti si è proceduto ad individuare le unità di gestione per ogni distretto, sempre in ottemperanza alle peculiarità territoriali, ed, infine, applicare una individuazione cartografica dei settori di prelievo.

DISTRETTI e UNITA' DI GESTIONE

Come citato nella premessa, i risultati della compartimentazione territoriale dell'ATC Provincia di Foggia per distretti così come previsto dal disciplinare hanno determinato la delimitazione di n.3 distretti destinati al controllo della specie cinghiale.

I 3 distretti sono stati definiti utilizzando le basi dei confini amministrativi comunali in considerazione delle caratteristiche ambientali e territoriali in cui tali confini ricadono, in ordine numerico sono:

1. Gargano e Bassa Valle del Fortore;
2. Monti Dauni;
3. Tavoliere;

Nella mappa seguente (fig.1) sono indicate le aree di suddivisione generale dei tre distretti a livello provinciale.

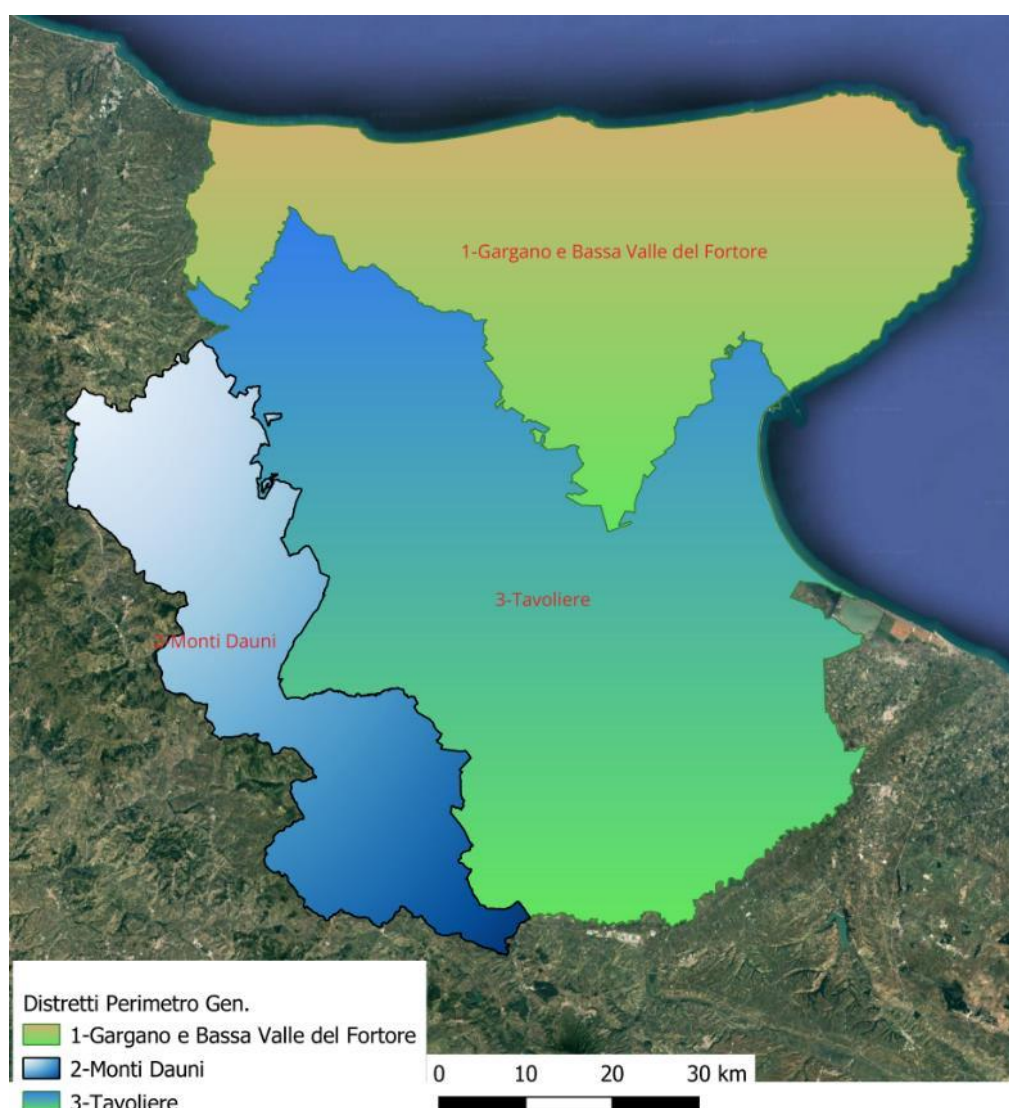


Fig.1 Tavola generale dei distretti a livello provinciale

Nella mappa seguente (fig.2) sono invece segnalati, geograficamente e a livello provinciale, i distretti al netto delle aree protette (Parco Nazionale del Gargano, Parchi Naturali Regionali, RNO, RNS), degli Istituti del Piano

Faunistico Venatorio Regionale vigente (Oasi di Protezione, Aziende Faunistico Venatorie, Zone Addestramento Cani) etc.

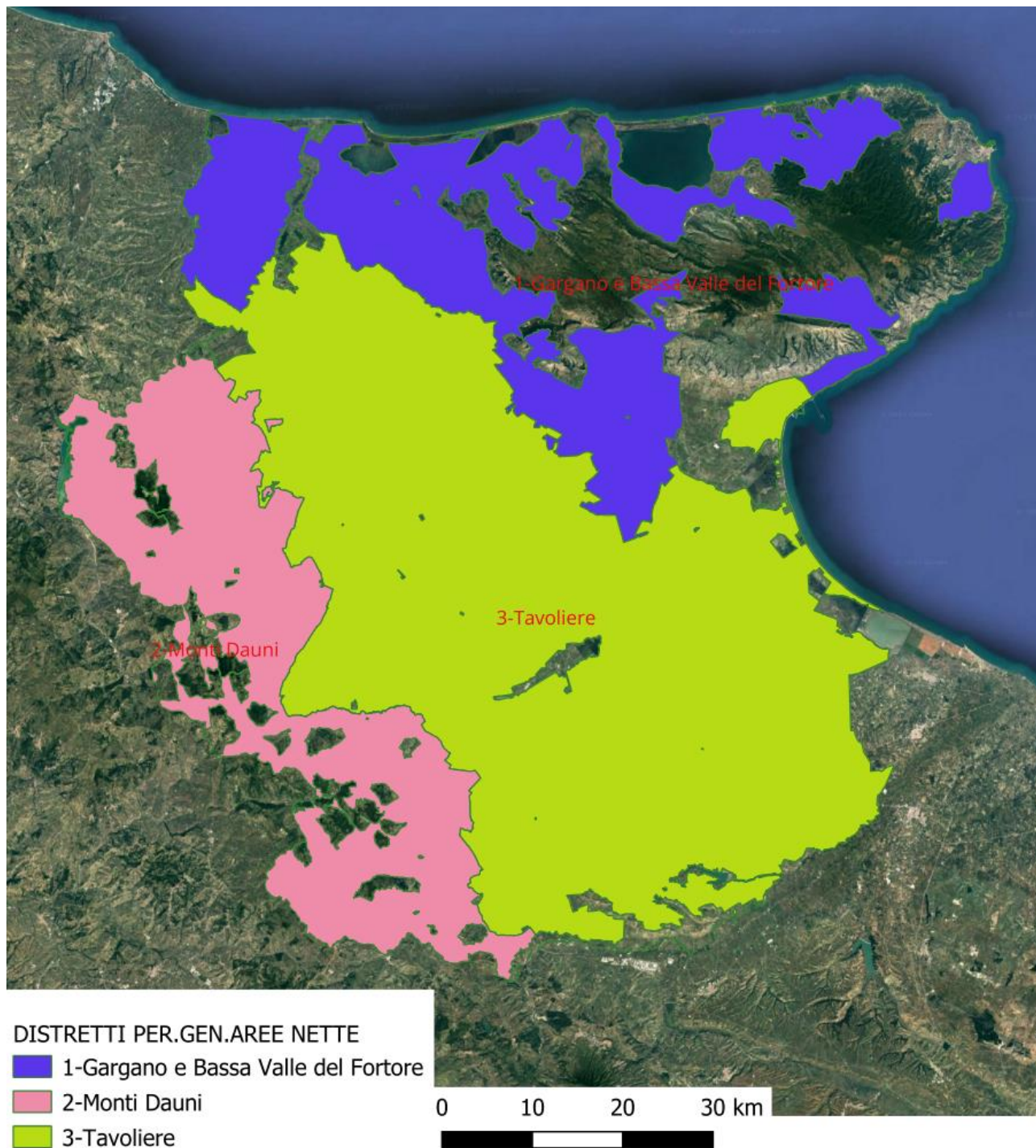


Fig.2 tavola generale dei distretti a livello provinciale in relazione alle aree di competenza dell'ATC Provincia di Foggia (escludendo Aree Protette, aree del PFVR)

Nella tabella seguente (tab.1) sono indicati, per ogni distretto le superfici totali (su base provinciale) e relativamente alle aree di competenza dell'ATC Provincia di Foggia (escludendo le aree protette, gli istituti del PFVR).

DISTRETTI	Superf.HA (Lorde)	Superf.competenza ATC ProvFG HA
1-Gargano e Bassa Valle del Fortore	232735	119379
2-Monti Dauni	128588	109224
3-Tavoliere	334498	310787
Totali Ha	695.821	539.391

Tab.1 Superfici territoriali distretti (generale e delle aree di competenza ATC ProvFG).

I dati dimensionali lasciano intendere che si tratta di uno dei comprensori più vasti a livello nazionale e il più vasto a livello regionale, le superfici interessano, nel caso specifico, 60 comuni (di 61 della Provincia di Foggia escludendo l'area del Comune di Isole Tremiti) di conseguenza risulta evidente anche la complessità di individuazione geografica delle aree di prelievo, ciononostante, si è proceduto quindi all'individuazione, sempre ai sensi del disciplinare di cui alla D.G.R. 886/2023, delle unità di gestione per ognuno dei distretti.

Per i distretti a più alta vocazionalità ambientale e con la presenza di popolazioni di cinghiale stabili e con densità medie (distretto 1 e distretto 2) si è provveduto ad individuare 4 unità di gestione per il distretto n. 1 "Gargano e Bassa Valle del Fortore) e 6 unità di gestione per il distretto n. 2 "Monti Dauni", per il distretto n.3 "Tavoliere" si è optato per un'unica unità di gestione per le caratteristiche di scarsa vocazionalità del territorio per la specie cinghiale.

Nella tabella seguente (tab.2) sono riepilogati i distretti e le relative unità di gestione in relazione alle superfici relative e di competenza dell'ATC Provincia di Foggia. Si deve tener conto che le superfici descritte non devono essere intese come realmente utilizzabili ai fini del controllo della specie in considerazione di svariati fattori (abitati, strade, altre infrastrutture, etc.) e devono considerarsi generali, infatti anche nella suddivisione dei settori, come più avanti descritto, si rileva una minor superficie utile a sua volta non reale in relazione alle verifiche che saranno effettuate per rilevare i punti di sparo da parte dei referenti.

DISTRETT I	Superf.competenza ATC ProvFG Ha	Unità di gestione	Superf. Ha
1-Gargano e Bassa Valle del Fortore	119379	A	47595
		B	24576
		C	10540
		D	36668
2-Monti Dauni	109224	A	21334
		B	15993
		C	21577
		D	11576
		E	18357
		F	20388
3-Tavoliere	310787	A	310787
Totali Ha	539.391	Tot.U.G. Ha	539.391

Tab.2-Distretti, Unità di gestione e superfici territoriali (aree di competenza ATC ProvFG).

Nella figura seguente (fig.3) sono evidenziati, a livello provinciale, distretti, unità di gestione, aree protette e gli istituti del PFVR e le aree per la caccia collettiva al cinghiale assegnate per l'A.V.2023-24, si tratta di tutte le aree escluse dalla zonizzazione del prelievo in controllo del presente elaborato.

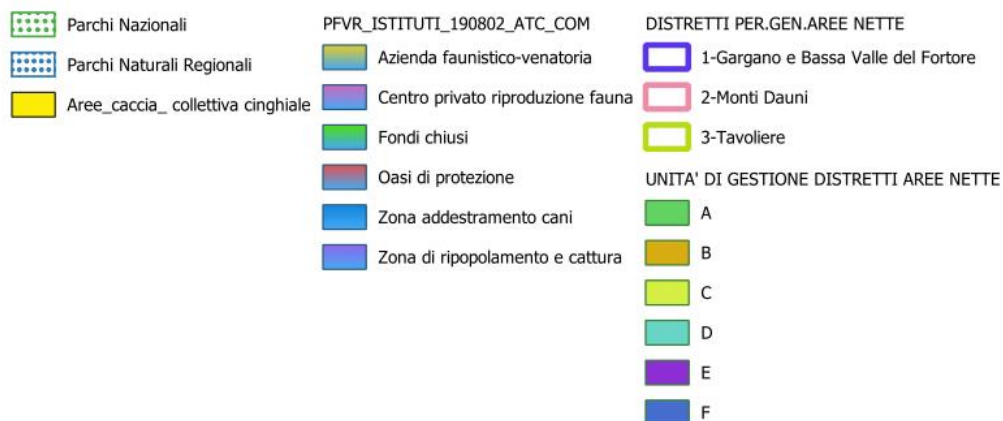
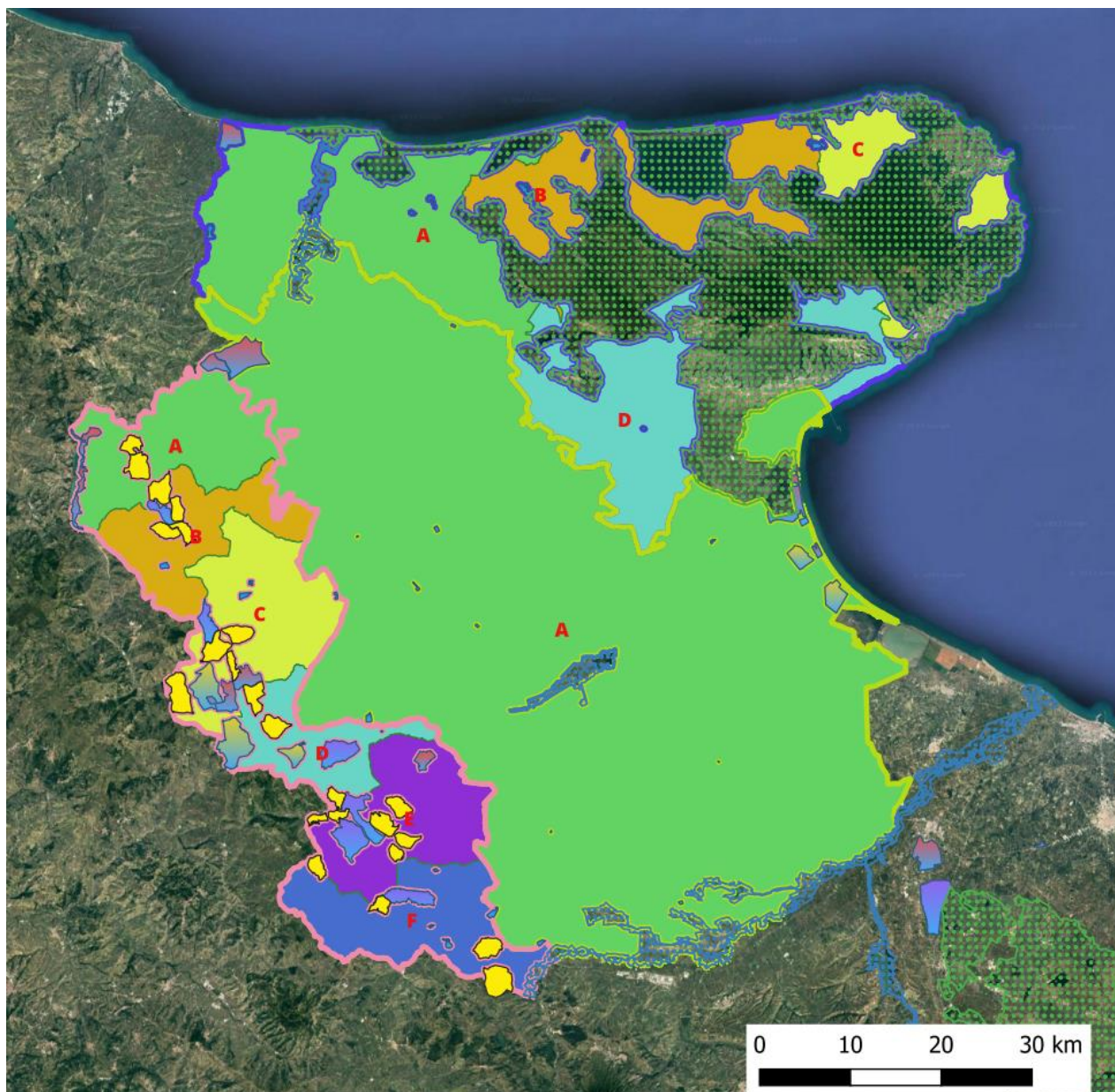


Fig.3 tavola generale dei distretti, unità di gestione, aree protette, istituti PFVR e aree di caccia collettiva al cinghiale

Nella tabella riepilogativa seguente (tab.3) sono segnalati ,per ogni distretto e in relazione alle unità di gestione, i comuni di riferimento il cui territorio è compreso dalla zonizzazione proposta e le superfici per unità di gestione.

DISTRETTI	Unità di gestione	Comuni	Superfici Ha
1-Gargano e bassa valle del Fortore	A	Apricena Chieuti Serracapriola Lesina Poggio Imperiale	47595
	B	S.Nicandro G. Gagnano V., Ischitella Carpino Rodi G.	24576
	C	Vico G Peschici Vieste Mattinata	10540
	D	Monte Sant'Angelo S.Giovanni R. S.Marco in L. Rignano G.	36668
2 Monti Dauni	A	Casalnuovo M. Casalvecchio Castelnuovo D Carlantino Celenza V.	21334
	B	San Marco la Catola Volturara A Pietra M. Motta M.	15993
	C	Alberona Biccari Roseto V. Volturino	21577
	D	Celle di San Vito Castelluccio V. Faeto Orsara di P.	11576
	E	Accadia Bovino Deliceto Panni	18357
	F	Anzano di Puglia Monteleone di P. S.Agata di P. Rocchetta S.A.	20388
3 Tavoliere	A	S.Paolo C. Torremaggiore S.Severo Foggia Manfredonia Lucera Ascoli S Candela Castelluccio dei S. Troia Ortona Ortanova Carapelle Stornara Stornarella Cerignola Zapponeta	310787
Tot. (Comuni e superfici)		60	539.391

Tab.3-Distretti, Unità di gestione, Comuni di riferimento e superfici (per Unità di Gestione)

SETTORI DI PRELIEVO

Come già citato in precedenza, considerata l'estensione dell'area oggetto di pianificazione e la diversità ambientale del territorio in esame, l'individuazione dei settori di prelievo è stata non facile ed è sicuramente da considerare provvisoria, in ogni caso si è proceduto a delimitare i settori secondo i seguenti criteri di appartenenza geografica:

1. Limiti territoriali dei Distretti individuati;
2. Limiti territoriali delle Unità di Gestione individuate per ogni distretto;
3. Limiti territoriali comunali;
4. Individuazione dei settori secondo aree omogenee, limiti fisici, morfologici, territoriali, etc.

Sono pertanto stati individuati n.1.618 settori totali di i cui n.723 per il distretto 1 "Gargano e Bassa Valle del Fortore", n.878 per il distretto 2 "Monti Dauni" e n.17 per il distretto 3 "Tavoliere".

Per il distretto 3, sia per la assenza di siti ed ambienti idonei alla specie, sia per la valutazione dell'effettiva presenza, danni, etc., i settori individuati corrispondono, ognuno, ai limiti territoriali comunali.

In questo distretto ove si presenterà la necessità saranno individuati i siti specifici in relazione alla possibilità di prelievo nella fase esecutiva.

Il numero di settori, l'appartenenza a distretti, alle unità di gestione, il numero di comuni di riferimento, nonché le superfici totali per comune sono riepilogati nella tabella seguente (tab.4)

DISTRETTO	UNITA' DI GESTIONE	N.COMUNI	N.SETTORI	SUPERFICIE Ha
1 Gargano e Bassa Valle del Fortore	A	5	217	44.638
	B	5	195	23.937
	C	4	88	10.281
	D	4	223	32.834
2 Monti Dauni	A	5	172	21.126
	B	4	121	15.824
	C	4	161	21.735
	D	4	115	11.915
	E	4	151	18.266
	F	4	158	20.617
3 Tavoliere	A	17	17	310.891
Totali		60	1618	532.064

Tab.4-Distretti, Unità di gestione, Settori di prelievo e superfici di riferimento

La superficie riportata non risulta corrispondente alla superficie complessiva relativa all'area di competenza dell'ATC perché sono state sottratte aree abitate, etc. ove non è possibile l'attività di prelievo, in ogni caso anche questa superficie complessiva indicata non riflette la reale area ove è possibile il prelievo (per la presenza di strade, abitazioni diffuse, altre infrastrutture) che non è possibile rilevare nell'individuazione dei settori, queste componenti saranno prese in considerazione dai responsabili per l'individuazione dei punti di sparo. Pertanto anche in questo caso le superfici sono indicative esclusivamente delle aree interessate dalla presenza dei settori.

In relazione alle dimensioni medie dei settori si rileva che per i due distretti di maggiore rilevanza per le attività di controllo della specie (1 Gargano e Bassa Valle del Fortore e 2 Monti Dauni) la dimensione media dei settori è pari a circa 137 Ha mentre per il distretto 3 Tavoliere che, come già segnalato in precedenza non risulta attualmente di rilievo per le attività di controllo la superficie media risulta pari a circa 18.000 Ha. Ovviamente in questo distretto la situazione del controllo andrà verificata caso per caso ove si porrà, eventualmente, l'emergenza individuando aree e punti di sparo specifici caso per caso nel territorio comunale ove, sempre eventualmente, sarà necessario intervenire.

Nella tabella seguente (tab.5) sono riepilogati per ogni distretto ed unità di gestione i numeri, i settori, i comuni e le superfici relative in relazione ai due distretti di rilevanza per le attività di controllo della specie (1 Gargano e Bassa Valle del Fortore e 2 Monti Dauni).

Si specifica che in arancione sono evidenziati i settori definiti come "prioritari", sulla base dei danni verificatisi nel biennio 2022-2023. Sono questi dunque i settori dove si dovrà intervenire prioritariamente rispetto agli altri.

n.settori gen.	n.settore/ distretto	n.settore/ unità di gestione	DISTRETTO	UNITA' DI GESTIONE	n.settore/ comune	COMUNE.
1	1	1	1 Gargano e bassa Valle del Fortore	A	1	Serracapriola
2	2	2	1 Gargano e bassa Valle del Fortore	A	2	Serracapriola
3	3	3	1 Gargano e bassa Valle del Fortore	A	3	Serracapriola
4	4	4	1 Gargano e bassa Valle del Fortore	A	4	Serracapriola
5	5	5	1 Gargano e bassa Valle del Fortore	A	5	Serracapriola
6	6	6	1 Gargano e bassa Valle del Fortore	A	6	Serracapriola
7	7	7	1 Gargano e bassa Valle del Fortore	A	7	Serracapriola
8	8	8	1 Gargano e bassa Valle del Fortore	A	8	Serracapriola
9	9	9	1 Gargano e bassa Valle del Fortore	A	9	Serracapriola
10	10	10	1 Gargano e bassa Valle del Fortore	A	10	Serracapriola
11	11	11	1 Gargano e bassa Valle del Fortore	A	11	Serracapriola
12	12	12	1 Gargano e bassa Valle del Fortore	A	12	Serracapriola
13	13	13	1 Gargano e bassa Valle del Fortore	A	13	Serracapriola
14	14	14	1 Gargano e bassa Valle del Fortore	A	14	Serracapriola
15	15	15	1 Gargano e bassa Valle del Fortore	A	15	Serracapriola
16	16	16	1 Gargano e bassa Valle del Fortore	A	16	Serracapriola
17	17	17	1 Gargano e bassa Valle del Fortore	A	17	Serracapriola
18	18	18	1 Gargano e bassa Valle del Fortore	A	18	Serracapriola
19	19	19	1 Gargano e bassa Valle del Fortore	A	19	Serracapriola
20	20	20	1 Gargano e bassa Valle del Fortore	A	20	Serracapriola
21	21	21	1 Gargano e bassa Valle del Fortore	A	21	Serracapriola
22	22	22	1 Gargano e bassa Valle del Fortore	A	22	Serracapriola
23	23	23	1 Gargano e bassa Valle del Fortore	A	23	Serracapriola
24	24	24	1 Gargano e bassa Valle del Fortore	A	24	Serracapriola
25	25	25	1 Gargano e bassa Valle del Fortore	A	25	Serracapriola
26	26	26	1 Gargano e bassa Valle del Fortore	A	26	Serracapriola
27	27	27	1 Gargano e bassa Valle del Fortore	A	27	Serracapriola
28	28	28	1 Gargano e bassa Valle del Fortore	A	28	Serracapriola
29	29	29	1 Gargano e bassa Valle del Fortore	A	29	Serracapriola
30	30	30	1 Gargano e bassa Valle del Fortore	A	30	Serracapriola
31	31	31	1 Gargano e bassa Valle del Fortore	A	31	Serracapriola
32	32	32	1 Gargano e bassa Valle del Fortore	A	32	Serracapriola
33	33	33	1 Gargano e bassa Valle del Fortore	A	33	Serracapriola
34	34	34	1 Gargano e bassa Valle del Fortore	A	34	Serracapriola
35	35	35	1 Gargano e bassa Valle del Fortore	A	35	Serracapriola
36	36	36	1 Gargano e bassa Valle del Fortore	A	36	Serracapriola
37	37	37	1 Gargano e bassa Valle del Fortore	A	37	Serracapriola
38	38	38	1 Gargano e bassa Valle del Fortore	A	38	Serracapriola
39	39	39	1 Gargano e bassa Valle del Fortore	A	39	Serracapriola
40	40	40	1 Gargano e bassa Valle del Fortore	A	40	Serracapriola
41	41	41	1 Gargano e bassa Valle del Fortore	A	41	Serracapriola
42	42	42	1 Gargano e bassa Valle del Fortore	A	42	Serracapriola
43	43	43	1 Gargano e bassa Valle del Fortore	A	43	Serracapriola
44	44	44	1 Gargano e bassa Valle del Fortore	A	44	Serracapriola
45	45	45	1 Gargano e bassa Valle del Fortore	A	45	Serracapriola
46	46	46	1 Gargano e bassa Valle del Fortore	A	46	Serracapriola
47	47	47	1 Gargano e bassa Valle del Fortore	A	47	Serracapriola
48	48	48	1 Gargano e bassa Valle del Fortore	A	48	Serracapriola
49	49	49	1 Gargano e bassa Valle del Fortore	A	49	Serracapriola
50	50	50	1 Gargano e bassa Valle del Fortore	A	50	Serracapriola
51	51	51	1 Gargano e bassa Valle del Fortore	A	51	Serracapriola
52	52	52	1 Gargano e bassa Valle del Fortore	A	52	Serracapriola
53	53	53	1 Gargano e bassa Valle del Fortore	A	53	Serracapriola

n.settori gen.	n.settore/ distretto	n.settore/ unità di gestione	DISTRETTO	UNITA' DI GESTIONE	n.settore/ comune	COMUNE.
54	54	54	1 Gargano e bassa Valle del Fortore	A	54	Serracapriola
55	55	55	1 Gargano e bassa Valle del Fortore	A	55	Serracapriola
56	56	56	1 Gargano e bassa Valle del Fortore	A	56	Serracapriola
57	57	57	1 Gargano e bassa Valle del Fortore	A	57	Serracapriola
58	58	58	1 Gargano e bassa Valle del Fortore	A	58	Serracapriola
59	59	59	1 Gargano e bassa Valle del Fortore	A	59	Serracapriola
60	60	60	1 Gargano e bassa Valle del Fortore	A	60	Serracapriola
61	61	61	1 Gargano e bassa Valle del Fortore	A	61	Serracapriola
62	62	62	1 Gargano e bassa Valle del Fortore	A	62	Serracapriola
63	63	63	1 Gargano e bassa Valle del Fortore	A	63	Serracapriola
64	64	64	1 Gargano e bassa Valle del Fortore	A	64	Serracapriola
65	65	65	1 Gargano e bassa Valle del Fortore	A	65	Serracapriola
66	66	66	1 Gargano e bassa Valle del Fortore	A	1	Poggio Imperiale
67	67	67	1 Gargano e bassa Valle del Fortore	A	2	Poggio Imperiale
68	68	68	1 Gargano e bassa Valle del Fortore	A	3	Poggio Imperiale
69	69	69	1 Gargano e bassa Valle del Fortore	A	4	Poggio Imperiale
70	70	70	1 Gargano e bassa Valle del Fortore	A	5	Poggio Imperiale
71	71	71	1 Gargano e bassa Valle del Fortore	A	6	Poggio Imperiale
72	72	72	1 Gargano e bassa Valle del Fortore	A	7	Poggio Imperiale
73	73	73	1 Gargano e bassa Valle del Fortore	A	8	Poggio Imperiale
74	74	74	1 Gargano e bassa Valle del Fortore	A	9	Poggio Imperiale
75	75	75	1 Gargano e bassa Valle del Fortore	A	10	Poggio Imperiale
76	76	76	1 Gargano e bassa Valle del Fortore	A	11	Poggio Imperiale
77	77	77	1 Gargano e bassa Valle del Fortore	A	12	Poggio Imperiale
78	78	78	1 Gargano e bassa Valle del Fortore	A	13	Poggio Imperiale
79	79	79	1 Gargano e bassa Valle del Fortore	A	14	Poggio Imperiale
80	80	80	1 Gargano e bassa Valle del Fortore	A	15	Poggio Imperiale
81	81	81	1 Gargano e bassa Valle del Fortore	A	16	Poggio Imperiale
82	82	82	1 Gargano e bassa Valle del Fortore	A	17	Poggio Imperiale
83	83	83	1 Gargano e bassa Valle del Fortore	A	18	Poggio Imperiale
84	84	84	1 Gargano e bassa Valle del Fortore	A	19	Poggio Imperiale
85	85	85	1 Gargano e bassa Valle del Fortore	A	20	Poggio Imperiale
86	86	86	1 Gargano e bassa Valle del Fortore	A	21	Poggio Imperiale
87	87	87	1 Gargano e bassa Valle del Fortore	A	22	Poggio Imperiale
88	88	88	1 Gargano e bassa Valle del Fortore	A	23	Poggio Imperiale
89	89	89	1 Gargano e bassa Valle del Fortore	A	1	Lesina
90	90	90	1 Gargano e bassa Valle del Fortore	A	2	Lesina
91	91	91	1 Gargano e bassa Valle del Fortore	A	3	Lesina
92	92	92	1 Gargano e bassa Valle del Fortore	A	4	Lesina
93	93	93	1 Gargano e bassa Valle del Fortore	A	5	Lesina
94	94	94	1 Gargano e bassa Valle del Fortore	A	6	Lesina
95	95	95	1 Gargano e bassa Valle del Fortore	A	7	Lesina
96	96	96	1 Gargano e bassa Valle del Fortore	A	8	Lesina
97	97	97	1 Gargano e bassa Valle del Fortore	A	9	Lesina
98	98	98	1 Gargano e bassa Valle del Fortore	A	10	Lesina
99	99	99	1 Gargano e bassa Valle del Fortore	A	11	Lesina
100	100	100	1 Gargano e bassa Valle del Fortore	A	12	Lesina
101	101	101	1 Gargano e bassa Valle del Fortore	A	13	Lesina
102	102	102	1 Gargano e bassa Valle del Fortore	A	14	Lesina
103	103	103	1 Gargano e bassa Valle del Fortore	A	15	Lesina
104	104	104	1 Gargano e bassa Valle del Fortore	A	16	Lesina
105	105	105	1 Gargano e bassa Valle del Fortore	A	17	Lesina
106	106	106	1 Gargano e bassa Valle del Fortore	A	18	Lesina

n.settori gen.	n.settore/ distretto	n.settore/ unità di gestione	DISTRETTO	UNITA' DI GESTIONE	n.settore/ comune	COMUNE.
107	107	107	1 Gargano e bassa Valle del Fortore	A	19	Lesina
108	108	108	1 Gargano e bassa Valle del Fortore	A	20	Lesina
109	109	109	1 Gargano e bassa Valle del Fortore	A	21	Lesina
110	110	110	1 Gargano e bassa Valle del Fortore	A	22	Lesina
111	111	111	1 Gargano e bassa Valle del Fortore	A	23	Lesina
112	112	112	1 Gargano e bassa Valle del Fortore	A	24	Lesina
113	113	113	1 Gargano e bassa Valle del Fortore	A	25	Lesina
114	114	114	1 Gargano e bassa Valle del Fortore	A	26	Lesina
115	115	115	1 Gargano e bassa Valle del Fortore	A	27	Lesina
116	116	116	1 Gargano e bassa Valle del Fortore	A	28	Lesina
117	117	117	1 Gargano e bassa Valle del Fortore	A	29	Lesina
118	118	118	1 Gargano e bassa Valle del Fortore	A	30	Lesina
119	119	119	1 Gargano e bassa Valle del Fortore	A	31	Lesina
120	120	120	1 Gargano e bassa Valle del Fortore	A	32	Lesina
121	121	121	1 Gargano e bassa Valle del Fortore	A	33	Lesina
122	122	122	1 Gargano e bassa Valle del Fortore	A	34	Lesina
123	123	123	1 Gargano e bassa Valle del Fortore	A	35	Lesina
124	124	124	1 Gargano e bassa Valle del Fortore	A	1	Chieuti
125	125	125	1 Gargano e bassa Valle del Fortore	A	2	Chieuti
126	126	126	1 Gargano e bassa Valle del Fortore	A	3	Chieuti
127	127	127	1 Gargano e bassa Valle del Fortore	A	4	Chieuti
128	128	128	1 Gargano e bassa Valle del Fortore	A	5	Chieuti
129	129	129	1 Gargano e bassa Valle del Fortore	A	6	Chieuti
130	130	130	1 Gargano e bassa Valle del Fortore	A	7	Chieuti
131	131	131	1 Gargano e bassa Valle del Fortore	A	8	Chieuti
132	132	132	1 Gargano e bassa Valle del Fortore	A	9	Chieuti
133	133	133	1 Gargano e bassa Valle del Fortore	A	10	Chieuti
134	134	134	1 Gargano e bassa Valle del Fortore	A	11	Chieuti
135	135	135	1 Gargano e bassa Valle del Fortore	A	12	Chieuti
136	136	136	1 Gargano e bassa Valle del Fortore	A	13	Chieuti
137	137	137	1 Gargano e bassa Valle del Fortore	A	14	Chieuti
138	138	138	1 Gargano e bassa Valle del Fortore	A	15	Chieuti
139	139	139	1 Gargano e bassa Valle del Fortore	A	16	Chieuti
140	140	140	1 Gargano e bassa Valle del Fortore	A	17	Chieuti
141	141	141	1 Gargano e bassa Valle del Fortore	A	18	Chieuti
142	142	142	1 Gargano e bassa Valle del Fortore	A	19	Chieuti
143	143	143	1 Gargano e bassa Valle del Fortore	A	20	Chieuti
144	144	144	1 Gargano e bassa Valle del Fortore	A	21	Chieuti
145	145	145	1 Gargano e bassa Valle del Fortore	A	22	Chieuti
146	146	146	1 Gargano e bassa Valle del Fortore	A	23	Chieuti
147	147	147	1 Gargano e bassa Valle del Fortore	A	24	Chieuti
148	148	148	1 Gargano e bassa Valle del Fortore	A	25	Chieuti
149	149	149	1 Gargano e bassa Valle del Fortore	A	26	Chieuti
150	150	150	1 Gargano e bassa Valle del Fortore	A	27	Chieuti
151	151	151	1 Gargano e bassa Valle del Fortore	A	28	Chieuti
152	152	152	1 Gargano e bassa Valle del Fortore	A	29	Chieuti
153	153	153	1 Gargano e bassa Valle del Fortore	A	1	Apricena
154	154	154	1 Gargano e bassa Valle del Fortore	A	2	Apricena
155	155	155	1 Gargano e bassa Valle del Fortore	A	3	Apricena
156	156	156	1 Gargano e bassa Valle del Fortore	A	4	Apricena
157	157	157	1 Gargano e bassa Valle del Fortore	A	5	Apricena
158	158	158	1 Gargano e bassa Valle del Fortore	A	6	Apricena
159	159	159	1 Gargano e bassa Valle del Fortore	A	7	Apricena

n.settori gen.	n.settore/ distretto	n.settore/ unità di gestione	DISTRETTO	UNITA' DI GESTIONE	n.settore/ comune	COMUNE.
160	160	160	1 Gargano e bassa Valle del Fortore	A	8	Apricena
161	161	161	1 Gargano e bassa Valle del Fortore	A	9	Apricena
162	162	162	1 Gargano e bassa Valle del Fortore	A	10	Apricena
163	163	163	1 Gargano e bassa Valle del Fortore	A	11	Apricena
164	164	164	1 Gargano e bassa Valle del Fortore	A	12	Apricena
165	165	165	1 Gargano e bassa Valle del Fortore	A	13	Apricena
166	166	166	1 Gargano e bassa Valle del Fortore	A	14	Apricena
167	167	167	1 Gargano e bassa Valle del Fortore	A	15	Apricena
168	168	168	1 Gargano e bassa Valle del Fortore	A	16	Apricena
169	169	169	1 Gargano e bassa Valle del Fortore	A	17	Apricena
170	170	170	1 Gargano e bassa Valle del Fortore	A	18	Apricena
171	171	171	1 Gargano e bassa Valle del Fortore	A	19	Apricena
172	172	172	1 Gargano e bassa Valle del Fortore	A	20	Apricena
173	173	173	1 Gargano e bassa Valle del Fortore	A	21	Apricena
174	174	174	1 Gargano e bassa Valle del Fortore	A	22	Apricena
175	175	175	1 Gargano e bassa Valle del Fortore	A	23	Apricena
176	176	176	1 Gargano e bassa Valle del Fortore	A	24	Apricena
177	177	177	1 Gargano e bassa Valle del Fortore	A	25	Apricena
178	178	178	1 Gargano e bassa Valle del Fortore	A	26	Apricena
179	179	179	1 Gargano e bassa Valle del Fortore	A	27	Apricena
180	180	180	1 Gargano e bassa Valle del Fortore	A	28	Apricena
181	181	181	1 Gargano e bassa Valle del Fortore	A	29	Apricena
182	182	182	1 Gargano e bassa Valle del Fortore	A	30	Apricena
183	183	183	1 Gargano e bassa Valle del Fortore	A	31	Apricena
184	184	184	1 Gargano e bassa Valle del Fortore	A	32	Apricena
185	185	185	1 Gargano e bassa Valle del Fortore	A	33	Apricena
186	186	186	1 Gargano e bassa Valle del Fortore	A	34	Apricena
187	187	187	1 Gargano e bassa Valle del Fortore	A	35	Apricena
188	188	188	1 Gargano e bassa Valle del Fortore	A	36	Apricena
189	189	189	1 Gargano e bassa Valle del Fortore	A	37	Apricena
190	190	190	1 Gargano e bassa Valle del Fortore	A	38	Apricena
191	191	191	1 Gargano e bassa Valle del Fortore	A	39	Apricena
192	192	192	1 Gargano e bassa Valle del Fortore	A	40	Apricena
193	193	193	1 Gargano e bassa Valle del Fortore	A	41	Apricena
194	194	194	1 Gargano e bassa Valle del Fortore	A	42	Apricena
195	195	195	1 Gargano e bassa Valle del Fortore	A	43	Apricena
196	196	196	1 Gargano e bassa Valle del Fortore	A	44	Apricena
197	197	197	1 Gargano e bassa Valle del Fortore	A	45	Apricena
198	198	198	1 Gargano e bassa Valle del Fortore	A	46	Apricena
199	199	199	1 Gargano e bassa Valle del Fortore	A	47	Apricena
200	200	200	1 Gargano e bassa Valle del Fortore	A	48	Apricena
201	201	201	1 Gargano e bassa Valle del Fortore	A	49	Apricena
202	202	202	1 Gargano e bassa Valle del Fortore	A	50	Apricena
203	203	203	1 Gargano e bassa Valle del Fortore	A	51	Apricena
204	204	204	1 Gargano e bassa Valle del Fortore	A	52	Apricena
205	205	205	1 Gargano e bassa Valle del Fortore	A	53	Apricena
206	206	206	1 Gargano e bassa Valle del Fortore	A	54	Apricena
207	207	207	1 Gargano e bassa Valle del Fortore	A	55	Apricena
208	208	208	1 Gargano e bassa Valle del Fortore	A	56	Apricena
209	209	209	1 Gargano e bassa Valle del Fortore	A	57	Apricena
210	210	210	1 Gargano e bassa Valle del Fortore	A	58	Apricena
211	211	211	1 Gargano e bassa Valle del Fortore	A	59	Apricena
212	212	212	1 Gargano e bassa Valle del Fortore	A	60	Apricena

n.settori gen.	n.settore/ distretto	n.settore/ unità di gestione	DISTRETTO	UNITA' DI GESTIONE	n.settore/ comune	COMUNE.
213	213	213	1 Gargano e bassa Valle del Fortore	A	61	Apricena
214	214	214	1 Gargano e bassa Valle del Fortore	A	62	Apricena
215	215	215	1 Gargano e bassa Valle del Fortore	A	63	Apricena
216	216	216	1 Gargano e bassa Valle del Fortore	A	64	Apricena
217	217	217	1 Gargano e bassa Valle del Fortore	A	65	Apricena
218	218	1	1 Gargano e bassa Valle del Fortore	B	1	S.Nicandro G.co
219	219	2	1 Gargano e bassa Valle del Fortore	B	2	S.Nicandro G.co
220	220	3	1 Gargano e bassa Valle del Fortore	B	3	S.Nicandro G.co
221	221	4	1 Gargano e bassa Valle del Fortore	B	4	S.Nicandro G.co
222	222	5	1 Gargano e bassa Valle del Fortore	B	5	S.Nicandro G.co
223	223	6	1 Gargano e bassa Valle del Fortore	B	6	S.Nicandro G.co
224	224	7	1 Gargano e bassa Valle del Fortore	B	7	S.Nicandro G.co
225	225	8	1 Gargano e bassa Valle del Fortore	B	8	S.Nicandro G.co
226	226	9	1 Gargano e bassa Valle del Fortore	B	9	S.Nicandro G.co
227	227	10	1 Gargano e bassa Valle del Fortore	B	10	S.Nicandro G.co
228	228	11	1 Gargano e bassa Valle del Fortore	B	11	S.Nicandro G.co
229	229	12	1 Gargano e bassa Valle del Fortore	B	12	S.Nicandro G.co
230	230	13	1 Gargano e bassa Valle del Fortore	B	13	S.Nicandro G.co
231	231	14	1 Gargano e bassa Valle del Fortore	B	14	S.Nicandro G.co
232	232	15	1 Gargano e bassa Valle del Fortore	B	15	S.Nicandro G.co
233	233	16	1 Gargano e bassa Valle del Fortore	B	16	S.Nicandro G.co
234	234	17	1 Gargano e bassa Valle del Fortore	B	17	S.Nicandro G.co
235	235	18	1 Gargano e bassa Valle del Fortore	B	18	S.Nicandro G.co
236	236	19	1 Gargano e bassa Valle del Fortore	B	19	S.Nicandro G.co
237	237	20	1 Gargano e bassa Valle del Fortore	B	20	S.Nicandro G.co
238	238	21	1 Gargano e bassa Valle del Fortore	B	21	S.Nicandro G.co
239	239	22	1 Gargano e bassa Valle del Fortore	B	22	S.Nicandro G.co
240	240	23	1 Gargano e bassa Valle del Fortore	B	23	S.Nicandro G.co
241	241	24	1 Gargano e bassa Valle del Fortore	B	24	S.Nicandro G.co
242	242	25	1 Gargano e bassa Valle del Fortore	B	25	S.Nicandro G.co
243	243	26	1 Gargano e bassa Valle del Fortore	B	26	S.Nicandro G.co
244	244	27	1 Gargano e bassa Valle del Fortore	B	27	S.Nicandro G.co
245	245	28	1 Gargano e bassa Valle del Fortore	B	28	S.Nicandro G.co
246	246	29	1 Gargano e bassa Valle del Fortore	B	29	S.Nicandro G.co
247	247	30	1 Gargano e bassa Valle del Fortore	B	30	S.Nicandro G.co
248	248	31	1 Gargano e bassa Valle del Fortore	B	31	S.Nicandro G.co
249	249	32	1 Gargano e bassa Valle del Fortore	B	32	S.Nicandro G.co
250	250	33	1 Gargano e bassa Valle del Fortore	B	33	S.Nicandro G.co
251	251	34	1 Gargano e bassa Valle del Fortore	B	34	S.Nicandro G.co
252	252	35	1 Gargano e bassa Valle del Fortore	B	35	S.Nicandro G.co
253	253	36	1 Gargano e bassa Valle del Fortore	B	36	S.Nicandro G.co
254	254	37	1 Gargano e bassa Valle del Fortore	B	37	S.Nicandro G.co
255	255	38	1 Gargano e bassa Valle del Fortore	B	38	S.Nicandro G.co
256	256	39	1 Gargano e bassa Valle del Fortore	B	39	S.Nicandro G.co
257	257	40	1 Gargano e bassa Valle del Fortore	B	40	S.Nicandro G.co
258	258	41	1 Gargano e bassa Valle del Fortore	B	41	S.Nicandro G.co
259	259	42	1 Gargano e bassa Valle del Fortore	B	42	S.Nicandro G.co
260	260	43	1 Gargano e bassa Valle del Fortore	B	43	S.Nicandro G.co
261	261	44	1 Gargano e bassa Valle del Fortore	B	44	S.Nicandro G.co
262	262	45	1 Gargano e bassa Valle del Fortore	B	45	S.Nicandro G.co
263	263	46	1 Gargano e bassa Valle del Fortore	B	46	S.Nicandro G.co
264	264	47	1 Gargano e bassa Valle del Fortore	B	47	S.Nicandro G.co
265	265	48	1 Gargano e bassa Valle del Fortore	B	48	S.Nicandro G.co

n.settori gen.	n.settore/ distretto	n.settore/ unità di gestione	DISTRETTO	UNITA' DI GESTIONE	n.settore/ comune	COMUNE.
266	266	49	1 Gargano e bassa Valle del Fortore	B	49	S.Nicandro G.co
267	267	50	1 Gargano e bassa Valle del Fortore	B	50	S.Nicandro G.co
268	268	51	1 Gargano e bassa Valle del Fortore	B	51	S.Nicandro G.co
269	269	52	1 Gargano e bassa Valle del Fortore	B	52	S.Nicandro G.co
270	270	53	1 Gargano e bassa Valle del Fortore	B	53	S.Nicandro G.co
271	271	54	1 Gargano e bassa Valle del Fortore	B	54	S.Nicandro G.co
272	272	55	1 Gargano e bassa Valle del Fortore	B	55	S.Nicandro G.co
273	273	56	1 Gargano e bassa Valle del Fortore	B	56	S.Nicandro G.co
274	274	57	1 Gargano e bassa Valle del Fortore	B	57	S.Nicandro G.co
275	275	58	1 Gargano e bassa Valle del Fortore	B	58	S.Nicandro G.co
276	276	59	1 Gargano e bassa Valle del Fortore	B	59	S.Nicandro G.co
277	277	60	1 Gargano e bassa Valle del Fortore	B	60	S.Nicandro G.co
278	278	61	1 Gargano e bassa Valle del Fortore	B	61	S.Nicandro G.co
279	279	62	1 Gargano e bassa Valle del Fortore	B	62	S.Nicandro G.co
280	280	63	1 Gargano e bassa Valle del Fortore	B	63	S.Nicandro G.co
281	281	64	1 Gargano e bassa Valle del Fortore	B	64	S.Nicandro G.co
282	282	65	1 Gargano e bassa Valle del Fortore	B	65	S.Nicandro G.co
283	283	66	1 Gargano e bassa Valle del Fortore	B	66	S.Nicandro G.co
284	284	67	1 Gargano e bassa Valle del Fortore	B	67	S.Nicandro G.co
285	285	68	1 Gargano e bassa Valle del Fortore	B	68	S.Nicandro G.co
286	286	69	1 Gargano e bassa Valle del Fortore	B	69	S.Nicandro G.co
287	287	70	1 Gargano e bassa Valle del Fortore	B	70	S.Nicandro G.co
288	288	71	1 Gargano e bassa Valle del Fortore	B	71	S.Nicandro G.co
289	289	72	1 Gargano e bassa Valle del Fortore	B	72	S.Nicandro G.co
290	290	73	1 Gargano e bassa Valle del Fortore	B	73	S.Nicandro G.co
291	291	74	1 Gargano e bassa Valle del Fortore	B	74	S.Nicandro G.co
292	292	75	1 Gargano e bassa Valle del Fortore	B	75	S.Nicandro G.co
293	293	76	1 Gargano e bassa Valle del Fortore	B	76	S.Nicandro G.co
294	294	77	1 Gargano e bassa Valle del Fortore	B	77	S.Nicandro G.co
295	295	78	1 Gargano e bassa Valle del Fortore	B	1	Cagnano V.
296	296	79	1 Gargano e bassa Valle del Fortore	B	2	Cagnano V.
297	297	80	1 Gargano e bassa Valle del Fortore	B	3	Cagnano V.
298	298	81	1 Gargano e bassa Valle del Fortore	B	4	Cagnano V.
299	299	82	1 Gargano e bassa Valle del Fortore	B	5	Cagnano V.
300	300	83	1 Gargano e bassa Valle del Fortore	B	6	Cagnano V.
301	301	84	1 Gargano e bassa Valle del Fortore	B	7	Cagnano V.
302	302	85	1 Gargano e bassa Valle del Fortore	B	8	Cagnano V.
303	303	86	1 Gargano e bassa Valle del Fortore	B	9	Cagnano V.
304	304	87	1 Gargano e bassa Valle del Fortore	B	10	Cagnano V.
305	305	88	1 Gargano e bassa Valle del Fortore	B	11	Cagnano V.
306	306	89	1 Gargano e bassa Valle del Fortore	B	12	Cagnano V.
307	307	90	1 Gargano e bassa Valle del Fortore	B	13	Cagnano V.
308	308	91	1 Gargano e bassa Valle del Fortore	B	14	Cagnano V.
309	309	92	1 Gargano e bassa Valle del Fortore	B	15	Cagnano V.
310	310	93	1 Gargano e bassa Valle del Fortore	B	16	Cagnano V.
311	311	94	1 Gargano e bassa Valle del Fortore	B	17	Cagnano V.
312	312	95	1 Gargano e bassa Valle del Fortore	B	18	Cagnano V.
313	313	96	1 Gargano e bassa Valle del Fortore	B	19	Cagnano V.
314	314	97	1 Gargano e bassa Valle del Fortore	B	20	Cagnano V.
315	315	98	1 Gargano e bassa Valle del Fortore	B	21	Cagnano V.
316	316	99	1 Gargano e bassa Valle del Fortore	B	22	Cagnano V.
317	317	100	1 Gargano e bassa Valle del Fortore	B	23	Cagnano V.
318	318	101	1 Gargano e bassa Valle del Fortore	B	24	Cagnano V.

n.settori gen.	n.settore/ distretto	n.settore/ unità di gestione	DISTRETTO	UNITA' DI GESTIONE	n.settore/ comune	COMUNE.
319	319	102	1 Gargano e bassa Valle del Fortore	B	25	Cagnano V.
320	320	103	1 Gargano e bassa Valle del Fortore	B	26	Cagnano V.
321	321	104	1 Gargano e bassa Valle del Fortore	B	27	Cagnano V.
322	322	105	1 Gargano e bassa Valle del Fortore	B	28	Cagnano V.
323	323	106	1 Gargano e bassa Valle del Fortore	B	29	Cagnano V.
324	324	107	1 Gargano e bassa Valle del Fortore	B	30	Cagnano V.
325	325	108	1 Gargano e bassa Valle del Fortore	B	31	Cagnano V.
326	326	109	1 Gargano e bassa Valle del Fortore	B	32	Cagnano V.
327	327	110	1 Gargano e bassa Valle del Fortore	B	33	Cagnano V.
328	328	111	1 Gargano e bassa Valle del Fortore	B	34	Cagnano V.
329	329	112	1 Gargano e bassa Valle del Fortore	B	35	Cagnano V.
330	330	113	1 Gargano e bassa Valle del Fortore	B	36	Cagnano V.
331	331	114	1 Gargano e bassa Valle del Fortore	B	37	Cagnano V.
332	332	115	1 Gargano e bassa Valle del Fortore	B	38	Cagnano V.
333	333	116	1 Gargano e bassa Valle del Fortore	B	1	Carpino
334	334	117	1 Gargano e bassa Valle del Fortore	B	2	Carpino
335	335	118	1 Gargano e bassa Valle del Fortore	B	3	Carpino
336	336	119	1 Gargano e bassa Valle del Fortore	B	4	Carpino
337	337	120	1 Gargano e bassa Valle del Fortore	B	5	Carpino
338	338	121	1 Gargano e bassa Valle del Fortore	B	6	Carpino
339	339	122	1 Gargano e bassa Valle del Fortore	B	7	Carpino
340	340	123	1 Gargano e bassa Valle del Fortore	B	8	Carpino
341	341	124	1 Gargano e bassa Valle del Fortore	B	9	Carpino
342	342	125	1 Gargano e bassa Valle del Fortore	B	10	Carpino
343	343	126	1 Gargano e bassa Valle del Fortore	B	11	Carpino
344	344	127	1 Gargano e bassa Valle del Fortore	B	12	Carpino
345	345	128	1 Gargano e bassa Valle del Fortore	B	13	Carpino
346	346	129	1 Gargano e bassa Valle del Fortore	B	14	Carpino
347	347	130	1 Gargano e bassa Valle del Fortore	B	15	Carpino
348	348	131	1 Gargano e bassa Valle del Fortore	B	16	Carpino
349	349	132	1 Gargano e bassa Valle del Fortore	B	17	Carpino
350	350	133	1 Gargano e bassa Valle del Fortore	B	18	Carpino
351	351	134	1 Gargano e bassa Valle del Fortore	B	19	Carpino
352	352	135	1 Gargano e bassa Valle del Fortore	B	20	Carpino
353	353	136	1 Gargano e bassa Valle del Fortore	B	21	Carpino
354	354	137	1 Gargano e bassa Valle del Fortore	B	22	Carpino
355	355	138	1 Gargano e bassa Valle del Fortore	B	23	Carpino
356	356	139	1 Gargano e bassa Valle del Fortore	B	24	Carpino
357	357	140	1 Gargano e bassa Valle del Fortore	B	25	Carpino
358	358	141	1 Gargano e bassa Valle del Fortore	B	26	Carpino
359	359	142	1 Gargano e bassa Valle del Fortore	B	27	Carpino
360	360	143	1 Gargano e bassa Valle del Fortore	B	28	Carpino
361	361	144	1 Gargano e bassa Valle del Fortore	B	29	Carpino
362	362	145	1 Gargano e bassa Valle del Fortore	B	30	Carpino
363	363	146	1 Gargano e bassa Valle del Fortore	B	1	Ischitella
364	364	147	1 Gargano e bassa Valle del Fortore	B	2	Ischitella
365	365	148	1 Gargano e bassa Valle del Fortore	B	3	Ischitella
366	366	149	1 Gargano e bassa Valle del Fortore	B	4	Ischitella
367	367	150	1 Gargano e bassa Valle del Fortore	B	5	Ischitella
368	368	151	1 Gargano e bassa Valle del Fortore	B	6	Ischitella
369	369	152	1 Gargano e bassa Valle del Fortore	B	7	Ischitella
370	370	153	1 Gargano e bassa Valle del Fortore	B	8	Ischitella
371	371	154	1 Gargano e bassa Valle del Fortore	B	9	Ischitella

n.settori gen.	n.settore/ distretto	n.settore/ unità di gestione	DISTRETTO	UNITA' DI GESTIONE	n.settore/ comune	COMUNE.
372	372	155	1 Gargano e bassa Valle del Fortore	B	10	Ischitella
373	373	156	1 Gargano e bassa Valle del Fortore	B	11	Ischitella
374	374	157	1 Gargano e bassa Valle del Fortore	B	12	Ischitella
375	375	158	1 Gargano e bassa Valle del Fortore	B	13	Ischitella
376	376	159	1 Gargano e bassa Valle del Fortore	B	14	Ischitella
377	377	160	1 Gargano e bassa Valle del Fortore	B	15	Ischitella
378	378	161	1 Gargano e bassa Valle del Fortore	B	16	Ischitella
379	379	162	1 Gargano e bassa Valle del Fortore	B	17	Ischitella
380	380	163	1 Gargano e bassa Valle del Fortore	B	18	Ischitella
381	381	164	1 Gargano e bassa Valle del Fortore	B	19	Ischitella
382	382	165	1 Gargano e bassa Valle del Fortore	B	20	Ischitella
383	383	166	1 Gargano e bassa Valle del Fortore	B	21	Ischitella
384	384	167	1 Gargano e bassa Valle del Fortore	B	22	Ischitella
385	385	168	1 Gargano e bassa Valle del Fortore	B	23	Ischitella
386	386	169	1 Gargano e bassa Valle del Fortore	B	24	Ischitella
387	387	170	1 Gargano e bassa Valle del Fortore	B	25	Ischitella
388	388	171	1 Gargano e bassa Valle del Fortore	B	26	Ischitella
389	389	172	1 Gargano e bassa Valle del Fortore	B	27	Ischitella
390	390	173	1 Gargano e bassa Valle del Fortore	B	28	Ischitella
391	391	174	1 Gargano e bassa Valle del Fortore	B	29	Ischitella
392	392	175	1 Gargano e bassa Valle del Fortore	B	30	Ischitella
393	393	176	1 Gargano e bassa Valle del Fortore	B	31	Ischitella
394	394	177	1 Gargano e bassa Valle del Fortore	B	32	Ischitella
395	395	178	1 Gargano e bassa Valle del Fortore	B	33	Ischitella
396	396	179	1 Gargano e bassa Valle del Fortore	B	34	Ischitella
397	397	180	1 Gargano e bassa Valle del Fortore	B	35	Ischitella
398	398	181	1 Gargano e bassa Valle del Fortore	B	36	Ischitella
399	399	182	1 Gargano e bassa Valle del Fortore	B	37	Ischitella
400	400	183	1 Gargano e bassa Valle del Fortore	B	38	Ischitella
401	401	184	1 Gargano e bassa Valle del Fortore	B	39	Ischitella
402	402	185	1 Gargano e bassa Valle del Fortore	B	40	Ischitella
403	403	186	1 Gargano e bassa Valle del Fortore	B	1	Rodi G.co
404	404	187	1 Gargano e bassa Valle del Fortore	B	2	Rodi G.co
405	405	188	1 Gargano e bassa Valle del Fortore	B	3	Rodi G.co
406	406	189	1 Gargano e bassa Valle del Fortore	B	4	Rodi G.co
407	407	190	1 Gargano e bassa Valle del Fortore	B	5	Rodi G.co
408	408	191	1 Gargano e bassa Valle del Fortore	B	6	Rodi G.co
409	409	192	1 Gargano e bassa Valle del Fortore	B	7	Rodi G.co
410	410	193	1 Gargano e bassa Valle del Fortore	B	8	Rodi G.co
411	411	194	1 Gargano e bassa Valle del Fortore	B	9	Rodi G.co
412	412	195	1 Gargano e bassa Valle del Fortore	B	10	Rodi G.co
413	413	1	1 Gargano e bassa Valle del Fortore	C	1	Vico G.
414	414	2	1 Gargano e bassa Valle del Fortore	C	2	Vico G.
415	415	3	1 Gargano e bassa Valle del Fortore	C	3	Vico G.
416	416	4	1 Gargano e bassa Valle del Fortore	C	4	Vico G.
417	417	5	1 Gargano e bassa Valle del Fortore	C	5	Vico G.
418	418	6	1 Gargano e bassa Valle del Fortore	C	6	Vico G.
419	419	7	1 Gargano e bassa Valle del Fortore	C	7	Vico G.
420	420	8	1 Gargano e bassa Valle del Fortore	C	8	Vico G.
421	421	9	1 Gargano e bassa Valle del Fortore	C	9	Vico G.
422	422	10	1 Gargano e bassa Valle del Fortore	C	10	Vico G.
423	423	11	1 Gargano e bassa Valle del Fortore	C	11	Vico G.
424	424	12	1 Gargano e bassa Valle del Fortore	C	12	Vico G.

n.settori gen.	n.settore/ distretto	n.settore/ unità di gestione	DISTRETTO	UNITA' DI GESTIONE	n.settore/ comune	COMUNE.
425	425	13	1 Gargano e bassa Valle del Fortore	C	13	Vico G.
426	426	14	1 Gargano e bassa Valle del Fortore	C	14	Vico G.
427	427	15	1 Gargano e bassa Valle del Fortore	C	15	Vico G.
428	428	16	1 Gargano e bassa Valle del Fortore	C	16	Vico G.
429	429	17	1 Gargano e bassa Valle del Fortore	C	17	Vico G.
430	430	18	1 Gargano e bassa Valle del Fortore	C	18	Vico G.
431	431	19	1 Gargano e bassa Valle del Fortore	C	19	Vico G.
432	432	20	1 Gargano e bassa Valle del Fortore	C	20	Vico G.
433	433	21	1 Gargano e bassa Valle del Fortore	C	21	Vico G.
434	434	22	1 Gargano e bassa Valle del Fortore	C	22	Vico G.
435	435	23	1 Gargano e bassa Valle del Fortore	C	23	Vico G.
436	436	24	1 Gargano e bassa Valle del Fortore	C	24	Vico G.
437	437	25	1 Gargano e bassa Valle del Fortore	C	25	Vico G.
438	438	26	1 Gargano e bassa Valle del Fortore	C	26	Vico G.
439	439	27	1 Gargano e bassa Valle del Fortore	C	27	Vico G.
440	440	28	1 Gargano e bassa Valle del Fortore	C	28	Vico G.
441	441	29	1 Gargano e bassa Valle del Fortore	C	29	Vico G.
442	442	30	1 Gargano e bassa Valle del Fortore	C	30	Vico G.
443	443	31	1 Gargano e bassa Valle del Fortore	C	31	Vico G.
444	444	32	1 Gargano e bassa Valle del Fortore	C	32	Vico G.
445	445	33	1 Gargano e bassa Valle del Fortore	C	33	Vico G.
446	446	34	1 Gargano e bassa Valle del Fortore	C	34	Vico G.
447	447	35	1 Gargano e bassa Valle del Fortore	C	35	Vico G.
448	448	36	1 Gargano e bassa Valle del Fortore	C	36	Vico G.
449	449	37	1 Gargano e bassa Valle del Fortore	C	37	Vico G.
450	450	38	1 Gargano e bassa Valle del Fortore	C	38	Vico G.
451	451	39	1 Gargano e bassa Valle del Fortore	C	39	Vico G.
452	452	40	1 Gargano e bassa Valle del Fortore	C	40	Vico G.
453	453	41	1 Gargano e bassa Valle del Fortore	C	41	Vico G.
454	454	42	1 Gargano e bassa Valle del Fortore	C	42	Vico G.
455	455	43	1 Gargano e bassa Valle del Fortore	C	43	Vico G.
456	456	44	1 Gargano e bassa Valle del Fortore	C	44	Vico G.
457	457	45	1 Gargano e bassa Valle del Fortore	C	45	Vico G.
458	458	46	1 Gargano e bassa Valle del Fortore	C	46	Vico G.
459	459	47	1 Gargano e bassa Valle del Fortore	C	1	Peschici
460	460	48	1 Gargano e bassa Valle del Fortore	C	2	Peschici
461	461	49	1 Gargano e bassa Valle del Fortore	C	3	Peschici
462	462	50	1 Gargano e bassa Valle del Fortore	C	4	Peschici
463	463	51	1 Gargano e bassa Valle del Fortore	C	5	Peschici
464	464	52	1 Gargano e bassa Valle del Fortore	C	6	Peschici
465	465	53	1 Gargano e bassa Valle del Fortore	C	7	Peschici
466	466	54	1 Gargano e bassa Valle del Fortore	C	8	Peschici
467	467	55	1 Gargano e bassa Valle del Fortore	C	9	Peschici
468	468	56	1 Gargano e bassa Valle del Fortore	C	10	Peschici
469	469	57	1 Gargano e bassa Valle del Fortore	C	11	Peschici
470	470	58	1 Gargano e bassa Valle del Fortore	C	12	Peschici
471	471	59	1 Gargano e bassa Valle del Fortore	C	13	Peschici
472	472	60	1 Gargano e bassa Valle del Fortore	C	14	Peschici
473	473	61	1 Gargano e bassa Valle del Fortore	C	1	Vieste
474	474	62	1 Gargano e bassa Valle del Fortore	C	2	Vieste
475	475	63	1 Gargano e bassa Valle del Fortore	C	3	Vieste
476	476	64	1 Gargano e bassa Valle del Fortore	C	4	Vieste
477	477	65	1 Gargano e bassa Valle del Fortore	C	5	Vieste

n.settori gen.	n.settore/ distretto	n.settore/ unità di gestione	DISTRETTO	UNITA' DI GESTIONE	n.settore/ comune	COMUNE.
478	478	66	1 Gargano e bassa Valle del Fortore	C	6	Vieste
479	479	67	1 Gargano e bassa Valle del Fortore	C	7	Vieste
480	480	68	1 Gargano e bassa Valle del Fortore	C	8	Vieste
481	481	69	1 Gargano e bassa Valle del Fortore	C	9	Vieste
482	482	70	1 Gargano e bassa Valle del Fortore	C	10	Vieste
483	483	71	1 Gargano e bassa Valle del Fortore	C	11	Vieste
484	484	72	1 Gargano e bassa Valle del Fortore	C	12	Vieste
485	485	73	1 Gargano e bassa Valle del Fortore	C	13	Vieste
486	486	74	1 Gargano e bassa Valle del Fortore	C	14	Vieste
487	487	75	1 Gargano e bassa Valle del Fortore	C	15	Vieste
488	488	76	1 Gargano e bassa Valle del Fortore	C	16	Vieste
489	489	77	1 Gargano e bassa Valle del Fortore	C	17	Vieste
490	490	78	1 Gargano e bassa Valle del Fortore	C	18	Vieste
491	491	79	1 Gargano e bassa Valle del Fortore	C	19	Vieste
492	492	80	1 Gargano e bassa Valle del Fortore	C	20	Vieste
493	493	81	1 Gargano e bassa Valle del Fortore	C	1	Mattinata
494	494	82	1 Gargano e bassa Valle del Fortore	C	2	Mattinata
495	495	83	1 Gargano e bassa Valle del Fortore	C	3	Mattinata
496	496	84	1 Gargano e bassa Valle del Fortore	C	4	Mattinata
497	497	85	1 Gargano e bassa Valle del Fortore	C	5	Mattinata
498	498	86	1 Gargano e bassa Valle del Fortore	C	6	Mattinata
499	499	87	1 Gargano e bassa Valle del Fortore	C	7	Mattinata
500	500	88	1 Gargano e bassa Valle del Fortore	C	8	Mattinata
501	501	1	1 Gargano e bassa Valle del Fortore	D	1	Monte S.Angelo
502	502	2	1 Gargano e bassa Valle del Fortore	D	2	Monte S.Angelo
503	503	3	1 Gargano e bassa Valle del Fortore	D	3	Monte S.Angelo
504	504	4	1 Gargano e bassa Valle del Fortore	D	4	Monte S.Angelo
505	505	5	1 Gargano e bassa Valle del Fortore	D	5	Monte S.Angelo
506	506	6	1 Gargano e bassa Valle del Fortore	D	6	Monte S.Angelo
507	507	7	1 Gargano e bassa Valle del Fortore	D	7	Monte S.Angelo
508	508	8	1 Gargano e bassa Valle del Fortore	D	8	Monte S.Angelo
509	509	9	1 Gargano e bassa Valle del Fortore	D	9	Monte S.Angelo
510	510	10	1 Gargano e bassa Valle del Fortore	D	10	Monte S.Angelo
511	511	11	1 Gargano e bassa Valle del Fortore	D	11	Monte S.Angelo
512	512	12	1 Gargano e bassa Valle del Fortore	D	12	Monte S.Angelo
513	513	13	1 Gargano e bassa Valle del Fortore	D	13	Monte S.Angelo
514	514	14	1 Gargano e bassa Valle del Fortore	D	14	Monte S.Angelo
515	515	15	1 Gargano e bassa Valle del Fortore	D	15	Monte S.Angelo
516	516	16	1 Gargano e bassa Valle del Fortore	D	16	Monte S.Angelo
517	517	17	1 Gargano e bassa Valle del Fortore	D	17	Monte S.Angelo
518	518	18	1 Gargano e bassa Valle del Fortore	D	18	Monte S.Angelo
519	519	19	1 Gargano e bassa Valle del Fortore	D	19	Monte S.Angelo
520	520	20	1 Gargano e bassa Valle del Fortore	D	20	Monte S.Angelo
521	521	21	1 Gargano e bassa Valle del Fortore	D	21	Monte S.Angelo
522	522	22	1 Gargano e bassa Valle del Fortore	D	22	Monte S.Angelo
523	523	23	1 Gargano e bassa Valle del Fortore	D	23	Monte S.Angelo
524	524	24	1 Gargano e bassa Valle del Fortore	D	24	Monte S.Angelo
525	525	25	1 Gargano e bassa Valle del Fortore	D	25	Monte S.Angelo
526	526	26	1 Gargano e bassa Valle del Fortore	D	26	Monte S.Angelo
527	527	27	1 Gargano e bassa Valle del Fortore	D	27	Monte S.Angelo
528	528	28	1 Gargano e bassa Valle del Fortore	D	28	Monte S.Angelo
529	529	29	1 Gargano e bassa Valle del Fortore	D	29	Monte S.Angelo
530	530	30	1 Gargano e bassa Valle del Fortore	D	30	Monte S.Angelo

n.settori gen.	n.settore/ distretto	n.settore/ unità di gestione	DISTRETTO	UNITA' DI GESTIONE	n.settore/ comune	COMUNE.
531	531	31	1 Gargano e bassa Valle del Fortore	D	31	Monte S.Angelo
532	532	32	1 Gargano e bassa Valle del Fortore	D	32	Monte S.Angelo
533	533	33	1 Gargano e bassa Valle del Fortore	D	33	Monte S.Angelo
534	534	34	1 Gargano e bassa Valle del Fortore	D	34	Monte S.Angelo
535	535	35	1 Gargano e bassa Valle del Fortore	D	35	Monte S.Angelo
536	536	36	1 Gargano e bassa Valle del Fortore	D	36	Monte S.Angelo
537	537	37	1 Gargano e bassa Valle del Fortore	D	37	Monte S.Angelo
538	538	38	1 Gargano e bassa Valle del Fortore	D	38	Monte S.Angelo
539	539	39	1 Gargano e bassa Valle del Fortore	D	39	Monte S.Angelo
540	540	40	1 Gargano e bassa Valle del Fortore	D	40	Monte S.Angelo
541	541	41	1 Gargano e bassa Valle del Fortore	D	41	Monte S.Angelo
542	542	42	1 Gargano e bassa Valle del Fortore	D	42	Monte S.Angelo
543	543	43	1 Gargano e bassa Valle del Fortore	D	43	Monte S.Angelo
544	544	44	1 Gargano e bassa Valle del Fortore	D	44	Monte S.Angelo
545	545	45	1 Gargano e bassa Valle del Fortore	D	45	Monte S.Angelo
546	546	46	1 Gargano e bassa Valle del Fortore	D	46	Monte S.Angelo
547	547	47	1 Gargano e bassa Valle del Fortore	D	47	Monte S.Angelo
548	548	48	1 Gargano e bassa Valle del Fortore	D	48	Monte S.Angelo
549	549	49	1 Gargano e bassa Valle del Fortore	D	49	Monte S.Angelo
550	550	50	1 Gargano e bassa Valle del Fortore	D	50	Monte S.Angelo
551	551	51	1 Gargano e bassa Valle del Fortore	D	51	Monte S.Angelo
552	552	52	1 Gargano e bassa Valle del Fortore	D	52	Monte S.Angelo
553	553	53	1 Gargano e bassa Valle del Fortore	D	53	Monte S.Angelo
554	554	54	1 Gargano e bassa Valle del Fortore	D	54	Monte S.Angelo
555	555	55	1 Gargano e bassa Valle del Fortore	D	55	Monte S.Angelo
556	556	56	1 Gargano e bassa Valle del Fortore	D	56	Monte S.Angelo
557	557	57	1 Gargano e bassa Valle del Fortore	D	57	Monte S.Angelo
558	558	58	1 Gargano e bassa Valle del Fortore	D	58	Monte S.Angelo
559	559	59	1 Gargano e bassa Valle del Fortore	D	59	Monte S.Angelo
560	560	60	1 Gargano e bassa Valle del Fortore	D	60	Monte S.Angelo
561	561	61	1 Gargano e bassa Valle del Fortore	D	61	Monte S.Angelo
562	562	62	1 Gargano e bassa Valle del Fortore	D	62	Monte S.Angelo
563	563	63	1 Gargano e bassa Valle del Fortore	D	63	Monte S.Angelo
564	564	64	1 Gargano e bassa Valle del Fortore	D	64	Monte S.Angelo
565	565	65	1 Gargano e bassa Valle del Fortore	D	65	Monte S.Angelo
566	566	66	1 Gargano e bassa Valle del Fortore	D	66	Monte S.Angelo
567	567	67	1 Gargano e bassa Valle del Fortore	D	1	S.Giovanni R.do
568	568	68	1 Gargano e bassa Valle del Fortore	D	2	S.Giovanni R.do
569	569	69	1 Gargano e bassa Valle del Fortore	D	3	S.Giovanni R.do
570	570	70	1 Gargano e bassa Valle del Fortore	D	4	S.Giovanni R.do
571	571	71	1 Gargano e bassa Valle del Fortore	D	5	S.Giovanni R.do
572	572	72	1 Gargano e bassa Valle del Fortore	D	6	S.Giovanni R.do
573	573	73	1 Gargano e bassa Valle del Fortore	D	7	S.Giovanni R.do
574	574	74	1 Gargano e bassa Valle del Fortore	D	8	S.Giovanni R.do
575	575	75	1 Gargano e bassa Valle del Fortore	D	9	S.Giovanni R.do
576	576	76	1 Gargano e bassa Valle del Fortore	D	10	S.Giovanni R.do
577	577	77	1 Gargano e bassa Valle del Fortore	D	11	S.Giovanni R.do
578	578	78	1 Gargano e bassa Valle del Fortore	D	12	S.Giovanni R.do
579	579	79	1 Gargano e bassa Valle del Fortore	D	13	S.Giovanni R.do
580	580	80	1 Gargano e bassa Valle del Fortore	D	14	S.Giovanni R.do
581	581	81	1 Gargano e bassa Valle del Fortore	D	15	S.Giovanni R.do
582	582	82	1 Gargano e bassa Valle del Fortore	D	16	S.Giovanni R.do
583	583	83	1 Gargano e bassa Valle del Fortore	D	17	S.Giovanni R.do

n.settori gen.	n.settore/ distretto	n.settore/ unità di gestione	DISTRETTO	UNITA' DI GESTIONE	n.settore/ comune	COMUNE.
584	584	84	1 Gargano e bassa Valle del Fortore	D	18	S.Giovanni R.do
585	585	85	1 Gargano e bassa Valle del Fortore	D	19	S.Giovanni R.do
586	586	86	1 Gargano e bassa Valle del Fortore	D	20	S.Giovanni R.do
587	587	87	1 Gargano e bassa Valle del Fortore	D	21	S.Giovanni R.do
588	588	88	1 Gargano e bassa Valle del Fortore	D	22	S.Giovanni R.do
589	589	89	1 Gargano e bassa Valle del Fortore	D	23	S.Giovanni R.do
590	590	90	1 Gargano e bassa Valle del Fortore	D	24	S.Giovanni R.do
591	591	91	1 Gargano e bassa Valle del Fortore	D	25	S.Giovanni R.do
592	592	92	1 Gargano e bassa Valle del Fortore	D	26	S.Giovanni R.do
593	593	93	1 Gargano e bassa Valle del Fortore	D	27	S.Giovanni R.do
594	594	94	1 Gargano e bassa Valle del Fortore	D	28	S.Giovanni R.do
595	595	95	1 Gargano e bassa Valle del Fortore	D	29	S.Giovanni R.do
596	596	96	1 Gargano e bassa Valle del Fortore	D	30	S.Giovanni R.do
597	597	97	1 Gargano e bassa Valle del Fortore	D	31	S.Giovanni R.do
598	598	98	1 Gargano e bassa Valle del Fortore	D	32	S.Giovanni R.do
599	599	99	1 Gargano e bassa Valle del Fortore	D	33	S.Giovanni R.do
600	600	100	1 Gargano e bassa Valle del Fortore	D	34	S.Giovanni R.do
601	601	101	1 Gargano e bassa Valle del Fortore	D	35	S.Giovanni R.do
602	602	102	1 Gargano e bassa Valle del Fortore	D	36	S.Giovanni R.do
603	603	103	1 Gargano e bassa Valle del Fortore	D	37	S.Giovanni R.do
604	604	104	1 Gargano e bassa Valle del Fortore	D	38	S.Giovanni R.do
605	605	105	1 Gargano e bassa Valle del Fortore	D	39	S.Giovanni R.do
606	606	106	1 Gargano e bassa Valle del Fortore	D	40	S.Giovanni R.do
607	607	107	1 Gargano e bassa Valle del Fortore	D	41	S.Giovanni R.do
608	608	108	1 Gargano e bassa Valle del Fortore	D	42	S.Giovanni R.do
609	609	109	1 Gargano e bassa Valle del Fortore	D	43	S.Giovanni R.do
610	610	110	1 Gargano e bassa Valle del Fortore	D	44	S.Giovanni R.do
611	611	111	1 Gargano e bassa Valle del Fortore	D	45	S.Giovanni R.do
612	612	112	1 Gargano e bassa Valle del Fortore	D	46	S.Giovanni R.do
613	613	113	1 Gargano e bassa Valle del Fortore	D	47	S.Giovanni R.do
614	614	114	1 Gargano e bassa Valle del Fortore	D	48	S.Giovanni R.do
615	615	115	1 Gargano e bassa Valle del Fortore	D	49	S.Giovanni R.do
616	616	116	1 Gargano e bassa Valle del Fortore	D	50	S.Giovanni R.do
617	617	117	1 Gargano e bassa Valle del Fortore	D	51	S.Giovanni R.do
618	618	118	1 Gargano e bassa Valle del Fortore	D	52	S.Giovanni R.do
619	619	119	1 Gargano e bassa Valle del Fortore	D	53	S.Giovanni R.do
620	620	120	1 Gargano e bassa Valle del Fortore	D	54	S.Giovanni R.do
621	621	121	1 Gargano e bassa Valle del Fortore	D	55	S.Giovanni R.do
622	622	122	1 Gargano e bassa Valle del Fortore	D	56	S.Giovanni R.do
623	623	123	1 Gargano e bassa Valle del Fortore	D	57	S.Giovanni R.do
624	624	124	1 Gargano e bassa Valle del Fortore	D	58	S.Giovanni R.do
625	625	125	1 Gargano e bassa Valle del Fortore	D	59	S.Giovanni R.do
626	626	126	1 Gargano e bassa Valle del Fortore	D	60	S.Giovanni R.do
627	627	127	1 Gargano e bassa Valle del Fortore	D	61	S.Giovanni R.do
628	628	128	1 Gargano e bassa Valle del Fortore	D	62	S.Giovanni R.do
629	629	129	1 Gargano e bassa Valle del Fortore	D	63	S.Giovanni R.do
630	630	130	1 Gargano e bassa Valle del Fortore	D	64	S.Giovanni R.do
631	631	131	1 Gargano e bassa Valle del Fortore	D	65	S.Giovanni R.do
632	632	132	1 Gargano e bassa Valle del Fortore	D	66	S.Giovanni R.do
633	633	133	1 Gargano e bassa Valle del Fortore	D	67	S.Giovanni R.do
634	634	134	1 Gargano e bassa Valle del Fortore	D	68	S.Giovanni R.do
635	635	135	1 Gargano e bassa Valle del Fortore	D	69	S.Giovanni R.do
636	636	136	1 Gargano e bassa Valle del Fortore	D	70	S.Giovanni R.do

n.settori gen.	n.settore/ distretto	n.settore/ unità di gestione	DISTRETTO	UNITA' DI GESTIONE	n.settore/ comune	COMUNE.
637	637	137	1 Gargano e bassa Valle del Fortore	D	71	S.Giovanni R.do
638	638	138	1 Gargano e bassa Valle del Fortore	D	72	S.Giovanni R.do
639	639	139	1 Gargano e bassa Valle del Fortore	D	73	S.Giovanni R.do
640	640	140	1 Gargano e bassa Valle del Fortore	D	74	S.Giovanni R.do
641	641	141	1 Gargano e bassa Valle del Fortore	D	75	S.Giovanni R.do
642	642	142	1 Gargano e bassa Valle del Fortore	D	76	S.Giovanni R.do
643	643	143	1 Gargano e bassa Valle del Fortore	D	77	S.Giovanni R.do
644	644	144	1 Gargano e bassa Valle del Fortore	D	78	S.Giovanni R.do
645	645	145	1 Gargano e bassa Valle del Fortore	D	79	S.Giovanni R.do
646	646	146	1 Gargano e bassa Valle del Fortore	D	1	S.Marco in Lamis
647	647	147	1 Gargano e bassa Valle del Fortore	D	2	S.Marco in Lamis
648	648	148	1 Gargano e bassa Valle del Fortore	D	3	S.Marco in Lamis
649	649	149	1 Gargano e bassa Valle del Fortore	D	4	S.Marco in Lamis
650	650	150	1 Gargano e bassa Valle del Fortore	D	5	S.Marco in Lamis
651	651	151	1 Gargano e bassa Valle del Fortore	D	6	S.Marco in Lamis
652	652	152	1 Gargano e bassa Valle del Fortore	D	7	S.Marco in Lamis
653	653	153	1 Gargano e bassa Valle del Fortore	D	8	S.Marco in Lamis
654	654	154	1 Gargano e bassa Valle del Fortore	D	9	S.Marco in Lamis
655	655	155	1 Gargano e bassa Valle del Fortore	D	10	S.Marco in Lamis
656	656	156	1 Gargano e bassa Valle del Fortore	D	11	S.Marco in Lamis
657	657	157	1 Gargano e bassa Valle del Fortore	D	12	S.Marco in Lamis
658	658	158	1 Gargano e bassa Valle del Fortore	D	13	S.Marco in Lamis
659	659	159	1 Gargano e bassa Valle del Fortore	D	14	S.Marco in Lamis
660	660	160	1 Gargano e bassa Valle del Fortore	D	15	S.Marco in Lamis
661	661	161	1 Gargano e bassa Valle del Fortore	D	16	S.Marco in Lamis
662	662	162	1 Gargano e bassa Valle del Fortore	D	17	S.Marco in Lamis
663	663	163	1 Gargano e bassa Valle del Fortore	D	18	S.Marco in Lamis
664	664	164	1 Gargano e bassa Valle del Fortore	D	19	S.Marco in Lamis
665	665	165	1 Gargano e bassa Valle del Fortore	D	20	S.Marco in Lamis
666	666	166	1 Gargano e bassa Valle del Fortore	D	21	S.Marco in Lamis
667	667	167	1 Gargano e bassa Valle del Fortore	D	22	S.Marco in Lamis
668	668	168	1 Gargano e bassa Valle del Fortore	D	23	S.Marco in Lamis
669	669	169	1 Gargano e bassa Valle del Fortore	D	24	S.Marco in Lamis
670	670	170	1 Gargano e bassa Valle del Fortore	D	25	S.Marco in Lamis
671	671	171	1 Gargano e bassa Valle del Fortore	D	26	S.Marco in Lamis
672	672	172	1 Gargano e bassa Valle del Fortore	D	27	S.Marco in Lamis
673	673	173	1 Gargano e bassa Valle del Fortore	D	28	S.Marco in Lamis
674	674	174	1 Gargano e bassa Valle del Fortore	D	29	S.Marco in Lamis
675	675	175	1 Gargano e bassa Valle del Fortore	D	30	S.Marco in Lamis
676	676	176	1 Gargano e bassa Valle del Fortore	D	31	S.Marco in Lamis
677	677	177	1 Gargano e bassa Valle del Fortore	D	32	S.Marco in Lamis
678	678	178	1 Gargano e bassa Valle del Fortore	D	33	S.Marco in Lamis
679	679	179	1 Gargano e bassa Valle del Fortore	D	34	S.Marco in Lamis
680	680	180	1 Gargano e bassa Valle del Fortore	D	35	S.Marco in Lamis
681	681	181	1 Gargano e bassa Valle del Fortore	D	36	S.Marco in Lamis
682	682	182	1 Gargano e bassa Valle del Fortore	D	37	S.Marco in Lamis
683	683	183	1 Gargano e bassa Valle del Fortore	D	38	S.Marco in Lamis
684	684	184	1 Gargano e bassa Valle del Fortore	D	39	S.Marco in Lamis
685	685	185	1 Gargano e bassa Valle del Fortore	D	40	S.Marco in Lamis
686	686	186	1 Gargano e bassa Valle del Fortore	D	41	S.Marco in Lamis
687	687	187	1 Gargano e bassa Valle del Fortore	D	42	S.Marco in Lamis
688	688	188	1 Gargano e bassa Valle del Fortore	D	43	S.Marco in Lamis
689	689	189	1 Gargano e bassa Valle del Fortore	D	44	S.Marco in Lamis

n.settori gen.	n.settore/ distretto	n.settore/ unità di gestione	DISTRETTO	UNITA' DI GESTIONE	n.settore/ comune	COMUNE.
690	690	190	1 Gargano e bassa Valle del Fortore	D	45	S.Marco in Lamis
691	691	191	1 Gargano e bassa Valle del Fortore	D	46	S.Marco in Lamis
692	692	192	1 Gargano e bassa Valle del Fortore	D	47	S.Marco in Lamis
693	693	193	1 Gargano e bassa Valle del Fortore	D	48	S.Marco in Lamis
694	694	194	1 Gargano e bassa Valle del Fortore	D	49	S.Marco in Lamis
695	695	195	1 Gargano e bassa Valle del Fortore	D	50	S.Marco in Lamis
696	696	196	1 Gargano e bassa Valle del Fortore	D	1	Rignano G.co
697	697	197	1 Gargano e bassa Valle del Fortore	D	2	Rignano G.co
698	698	198	1 Gargano e bassa Valle del Fortore	D	3	Rignano G.co
699	699	199	1 Gargano e bassa Valle del Fortore	D	4	Rignano G.co
700	700	200	1 Gargano e bassa Valle del Fortore	D	5	Rignano G.co
701	701	201	1 Gargano e bassa Valle del Fortore	D	6	Rignano G.co
702	702	202	1 Gargano e bassa Valle del Fortore	D	7	Rignano G.co
703	703	203	1 Gargano e bassa Valle del Fortore	D	8	Rignano G.co
704	704	204	1 Gargano e bassa Valle del Fortore	D	9	Rignano G.co
705	705	205	1 Gargano e bassa Valle del Fortore	D	10	Rignano G.co
706	706	206	1 Gargano e bassa Valle del Fortore	D	11	Rignano G.co
707	707	207	1 Gargano e bassa Valle del Fortore	D	12	Rignano G.co
708	708	208	1 Gargano e bassa Valle del Fortore	D	13	Rignano G.co
709	709	209	1 Gargano e bassa Valle del Fortore	D	14	Rignano G.co
710	710	210	1 Gargano e bassa Valle del Fortore	D	15	Rignano G.co
711	711	211	1 Gargano e bassa Valle del Fortore	D	16	Rignano G.co
712	712	212	1 Gargano e bassa Valle del Fortore	D	17	Rignano G.co
713	713	213	1 Gargano e bassa Valle del Fortore	D	18	Rignano G.co
714	714	214	1 Gargano e bassa Valle del Fortore	D	19	Rignano G.co
715	715	215	1 Gargano e bassa Valle del Fortore	D	20	Rignano G.co
716	716	216	1 Gargano e bassa Valle del Fortore	D	21	Rignano G.co
717	717	217	1 Gargano e bassa Valle del Fortore	D	22	Rignano G.co
718	718	218	1 Gargano e bassa Valle del Fortore	D	23	Rignano G.co
719	719	219	1 Gargano e bassa Valle del Fortore	D	24	Rignano G.co
720	720	220	1 Gargano e bassa Valle del Fortore	D	25	Rignano G.co
721	721	221	1 Gargano e bassa Valle del Fortore	D	26	Rignano G.co
722	722	222	1 Gargano e bassa Valle del Fortore	D	27	Rignano G.co
723	723	223	1 Gargano e bassa Valle del Fortore	D	28	Rignano G.co
724	1	1	2 Monti Dauni	A	1	Carlantino
725	2	2	2 Monti Dauni	A	2	Carlantino
726	3	3	2 Monti Dauni	A	3	Carlantino
727	4	4	2 Monti Dauni	A	4	Carlantino
728	5	5	2 Monti Dauni	A	5	Carlantino
729	6	6	2 Monti Dauni	A	6	Carlantino
730	7	7	2 Monti Dauni	A	7	Carlantino
731	8	8	2 Monti Dauni	A	8	Carlantino
732	9	9	2 Monti Dauni	A	9	Carlantino
733	10	10	2 Monti Dauni	A	10	Carlantino
734	11	11	2 Monti Dauni	A	11	Carlantino
735	12	12	2 Monti Dauni	A	12	Carlantino
736	13	13	2 Monti Dauni	A	13	Carlantino
737	14	14	2 Monti Dauni	A	14	Carlantino
738	15	15	2 Monti Dauni	A	15	Carlantino
739	16	16	2 Monti Dauni	A	16	Carlantino
740	17	17	2 Monti Dauni	A	17	Carlantino
741	18	18	2 Monti Dauni	A	18	Carlantino
742	19	19	2 Monti Dauni	A	19	Carlantino

n.settori gen.	n.settore/ distretto	n.settore/ unità di gestione	DISTRETTO	UNITA' DI GESTIONE	n.settore/ comune	COMUNE.
743	20	20	2 Monti Dauni	A	20	Carlantino
744	21	21	2 Monti Dauni	A	21	Carlantino
745	22	22	2 Monti Dauni	A	22	Carlantino
746	23	23	2 Monti Dauni	A	23	Carlantino
747	24	24	2 Monti Dauni	A	24	Carlantino
748	25	25	2 Monti Dauni	A	25	Carlantino
749	26	26	2 Monti Dauni	A	1	Celenza V.
750	27	27	2 Monti Dauni	A	2	Celenza V.
751	28	28	2 Monti Dauni	A	3	Celenza V.
752	29	29	2 Monti Dauni	A	4	Celenza V.
753	30	30	2 Monti Dauni	A	5	Celenza V.
754	31	31	2 Monti Dauni	A	6	Celenza V.
755	32	32	2 Monti Dauni	A	7	Celenza V.
756	33	33	2 Monti Dauni	A	8	Celenza V.
757	34	34	2 Monti Dauni	A	9	Celenza V.
758	35	35	2 Monti Dauni	A	10	Celenza V.
759	36	36	2 Monti Dauni	A	11	Celenza V.
760	37	37	2 Monti Dauni	A	12	Celenza V.
761	38	38	2 Monti Dauni	A	13	Celenza V.
762	39	39	2 Monti Dauni	A	14	Celenza V.
763	40	40	2 Monti Dauni	A	15	Celenza V.
764	41	41	2 Monti Dauni	A	16	Celenza V.
765	42	42	2 Monti Dauni	A	17	Celenza V.
766	43	43	2 Monti Dauni	A	18	Celenza V.
767	44	44	2 Monti Dauni	A	19	Celenza V.
768	45	45	2 Monti Dauni	A	20	Celenza V.
769	46	46	2 Monti Dauni	A	21	Celenza V.
770	47	47	2 Monti Dauni	A	22	Celenza V.
771	48	48	2 Monti Dauni	A	23	Celenza V.
772	49	49	2 Monti Dauni	A	24	Celenza V.
773	50	50	2 Monti Dauni	A	25	Celenza V.
774	51	51	2 Monti Dauni	A	26	Celenza V.
775	52	52	2 Monti Dauni	A	27	Celenza V.
776	53	53	2 Monti Dauni	A	28	Celenza V.
777	54	54	2 Monti Dauni	A	29	Celenza V.
778	55	55	2 Monti Dauni	A	30	Celenza V.
779	56	56	2 Monti Dauni	A	31	Celenza V.
780	57	57	2 Monti Dauni	A	32	Celenza V.
781	58	58	2 Monti Dauni	A	33	Celenza V.
782	59	59	2 Monti Dauni	A	1	Castelnuovo della D.
783	60	60	2 Monti Dauni	A	2	Castelnuovo della D.
784	61	61	2 Monti Dauni	A	3	Castelnuovo della D.
785	62	62	2 Monti Dauni	A	4	Castelnuovo della D.
786	63	63	2 Monti Dauni	A	5	Castelnuovo della D.
787	64	64	2 Monti Dauni	A	6	Castelnuovo della D.
788	65	65	2 Monti Dauni	A	7	Castelnuovo della D.
789	66	66	2 Monti Dauni	A	8	Castelnuovo della D.
790	67	67	2 Monti Dauni	A	9	Castelnuovo della D.
791	68	68	2 Monti Dauni	A	10	Castelnuovo della D.
792	69	69	2 Monti Dauni	A	11	Castelnuovo della D.
793	70	70	2 Monti Dauni	A	12	Castelnuovo della D.
794	71	71	2 Monti Dauni	A	13	Castelnuovo della D.
795	72	72	2 Monti Dauni	A	14	Castelnuovo della D.

n.settori gen.	n.settore/ distretto	n.settore/ unità di gestione	DISTRETTO	UNITA' DI GESTIONE	n.settore/ comune	COMUNE.
796	73	73	2 Monti Dauni	A	15	Castelnuovo della D.
797	74	74	2 Monti Dauni	A	16	Castelnuovo della D.
798	75	75	2 Monti Dauni	A	17	Castelnuovo della D.
799	76	76	2 Monti Dauni	A	18	Castelnuovo della D.
800	77	77	2 Monti Dauni	A	19	Castelnuovo della D.
801	78	78	2 Monti Dauni	A	20	Castelnuovo della D.
802	79	79	2 Monti Dauni	A	21	Castelnuovo della D.
803	80	80	2 Monti Dauni	A	22	Castelnuovo della D.
804	81	81	2 Monti Dauni	A	23	Castelnuovo della D.
805	82	82	2 Monti Dauni	A	24	Castelnuovo della D.
806	83	83	2 Monti Dauni	A	25	Castelnuovo della D.
807	84	84	2 Monti Dauni	A	26	Castelnuovo della D.
808	85	85	2 Monti Dauni	A	27	Castelnuovo della D.
809	86	86	2 Monti Dauni	A	28	Castelnuovo della D.
810	87	87	2 Monti Dauni	A	29	Castelnuovo della D.
811	88	88	2 Monti Dauni	A	30	Castelnuovo della D.
812	89	89	2 Monti Dauni	A	31	Castelnuovo della D.
813	90	90	2 Monti Dauni	A	32	Castelnuovo della D.
814	91	91	2 Monti Dauni	A	33	Castelnuovo della D.
815	92	92	2 Monti Dauni	A	34	Castelnuovo della D.
816	93	93	2 Monti Dauni	A	35	Castelnuovo della D.
817	94	94	2 Monti Dauni	A	36	Castelnuovo della D.
818	95	95	2 Monti Dauni	A	37	Castelnuovo della D.
819	96	96	2 Monti Dauni	A	38	Castelnuovo della D.
820	97	97	2 Monti Dauni	A	39	Castelnuovo della D.
821	98	98	2 Monti Dauni	A	40	Castelnuovo della D.
822	99	99	2 Monti Dauni	A	41	Castelnuovo della D.
823	100	100	2 Monti Dauni	A	42	Castelnuovo della D.
824	101	101	2 Monti Dauni	A	43	Castelnuovo della D.
825	102	102	2 Monti Dauni	A	44	Castelnuovo della D.
826	103	103	2 Monti Dauni	A	45	Castelnuovo della D.
827	104	104	2 Monti Dauni	A	46	Castelnuovo della D.
828	105	105	2 Monti Dauni	A	47	Castelnuovo della D.
829	106	106	2 Monti Dauni	A	48	Castelnuovo della D.
830	107	107	2 Monti Dauni	A	1	Casalvecchio di P.
831	108	108	2 Monti Dauni	A	2	Casalvecchio di P.
832	109	109	2 Monti Dauni	A	3	Casalvecchio di P.
833	110	110	2 Monti Dauni	A	4	Casalvecchio di P.
834	111	111	2 Monti Dauni	A	5	Casalvecchio di P.
835	112	112	2 Monti Dauni	A	6	Casalvecchio di P.
836	113	113	2 Monti Dauni	A	7	Casalvecchio di P.
837	114	114	2 Monti Dauni	A	8	Casalvecchio di P.
838	115	115	2 Monti Dauni	A	9	Casalvecchio di P.
839	116	116	2 Monti Dauni	A	10	Casalvecchio di P.
840	117	117	2 Monti Dauni	A	11	Casalvecchio di P.
841	118	118	2 Monti Dauni	A	12	Casalvecchio di P.
842	119	119	2 Monti Dauni	A	13	Casalvecchio di P.
843	120	120	2 Monti Dauni	A	14	Casalvecchio di P.
844	121	121	2 Monti Dauni	A	15	Casalvecchio di P.
845	122	122	2 Monti Dauni	A	16	Casalvecchio di P.
846	123	123	2 Monti Dauni	A	17	Casalvecchio di P.
847	124	124	2 Monti Dauni	A	18	Casalvecchio di P.
848	125	125	2 Monti Dauni	A	19	Casalvecchio di P.

n.settori gen.	n.settore/ distretto	n.settore/ unità di gestione	DISTRETTO	UNITA' DI GESTIONE	n.settore/ comune	COMUNE.
849	126	126	2 Monti Dauni	A	20	Casalvecchio di P.
850	127	127	2 Monti Dauni	A	21	Casalvecchio di P.
851	128	128	2 Monti Dauni	A	22	Casalvecchio di P.
852	129	129	2 Monti Dauni	A	23	Casalvecchio di P.
853	130	130	2 Monti Dauni	A	24	Casalvecchio di P.
854	131	131	2 Monti Dauni	A	25	Casalvecchio di P.
855	132	132	2 Monti Dauni	A	26	Casalvecchio di P.
856	133	133	2 Monti Dauni	A	27	Casalvecchio di P.
857	134	134	2 Monti Dauni	A	28	Casalvecchio di P.
858	135	135	2 Monti Dauni	A	29	Casalvecchio di P.
859	136	136	2 Monti Dauni	A	30	Casalvecchio di P.
860	137	137	2 Monti Dauni	A	31	Casalvecchio di P.
861	138	138	2 Monti Dauni	A	32	Casalvecchio di P.
862	139	139	2 Monti Dauni	A	33	Casalvecchio di P.
863	140	140	2 Monti Dauni	A	1	Casalnuovo M.R.
864	141	141	2 Monti Dauni	A	2	Casalnuovo M.R.
865	142	142	2 Monti Dauni	A	3	Casalnuovo M.R.
866	143	143	2 Monti Dauni	A	4	Casalnuovo M.R.
867	144	144	2 Monti Dauni	A	5	Casalnuovo M.R.
868	145	145	2 Monti Dauni	A	6	Casalnuovo M.R.
869	146	146	2 Monti Dauni	A	7	Casalnuovo M.R.
870	147	147	2 Monti Dauni	A	8	Casalnuovo M.R.
871	148	148	2 Monti Dauni	A	9	Casalnuovo M.R.
872	149	149	2 Monti Dauni	A	10	Casalnuovo M.R.
873	150	150	2 Monti Dauni	A	11	Casalnuovo M.R.
874	151	151	2 Monti Dauni	A	12	Casalnuovo M.R.
875	152	152	2 Monti Dauni	A	13	Casalnuovo M.R.
876	153	153	2 Monti Dauni	A	14	Casalnuovo M.R.
877	154	154	2 Monti Dauni	A	15	Casalnuovo M.R.
878	155	155	2 Monti Dauni	A	16	Casalnuovo M.R.
879	156	156	2 Monti Dauni	A	17	Casalnuovo M.R.
880	157	157	2 Monti Dauni	A	18	Casalnuovo M.R.
881	158	158	2 Monti Dauni	A	19	Casalnuovo M.R.
882	159	159	2 Monti Dauni	A	20	Casalnuovo M.R.
883	160	160	2 Monti Dauni	A	21	Casalnuovo M.R.
884	161	161	2 Monti Dauni	A	22	Casalnuovo M.R.
885	162	162	2 Monti Dauni	A	23	Casalnuovo M.R.
886	163	163	2 Monti Dauni	A	24	Casalnuovo M.R.
887	164	164	2 Monti Dauni	A	25	Casalnuovo M.R.
888	165	165	2 Monti Dauni	A	26	Casalnuovo M.R.
889	166	166	2 Monti Dauni	A	27	Casalnuovo M.R.
890	167	167	2 Monti Dauni	A	28	Casalnuovo M.R.
891	168	168	2 Monti Dauni	A	29	Casalnuovo M.R.
892	169	169	2 Monti Dauni	A	30	Casalnuovo M.R.
893	170	170	2 Monti Dauni	A	31	Casalnuovo M.R.
894	171	171	2 Monti Dauni	A	32	Casalnuovo M.R.
895	172	172	2 Monti Dauni	A	33	Casalnuovo M.R.
896	173	1	2 Monti Dauni	B	1	Pietra M.Corvino
897	174	2	2 Monti Dauni	B	2	Pietra M.Corvino
898	175	3	2 Monti Dauni	B	3	Pietra M.Corvino
899	176	4	2 Monti Dauni	B	4	Pietra M.Corvino
900	177	5	2 Monti Dauni	B	5	Pietra M.Corvino
901	178	6	2 Monti Dauni	B	6	Pietra M.Corvino

n.settori gen.	n.settore/ distretto	n.settore/ unità di gestione	DISTRETTO	UNITA' DI GESTIONE	n.settore/ comune	COMUNE.
902	179	7	2 Monti Dauni	B	7	Pietra M. Corvino
903	180	8	2 Monti Dauni	B	8	Pietra M. Corvino
904	181	9	2 Monti Dauni	B	9	Pietra M. Corvino
905	182	10	2 Monti Dauni	B	10	Pietra M. Corvino
906	183	11	2 Monti Dauni	B	11	Pietra M. Corvino
907	184	12	2 Monti Dauni	B	12	Pietra M. Corvino
908	185	13	2 Monti Dauni	B	13	Pietra M. Corvino
909	186	14	2 Monti Dauni	B	14	Pietra M. Corvino
910	187	15	2 Monti Dauni	B	15	Pietra M. Corvino
911	188	16	2 Monti Dauni	B	16	Pietra M. Corvino
912	189	17	2 Monti Dauni	B	17	Pietra M. Corvino
913	190	18	2 Monti Dauni	B	18	Pietra M. Corvino
914	191	19	2 Monti Dauni	B	19	Pietra M. Corvino
915	192	20	2 Monti Dauni	B	20	Pietra M. Corvino
916	193	21	2 Monti Dauni	B	21	Pietra M. Corvino
917	194	22	2 Monti Dauni	B	22	Pietra M. Corvino
918	195	23	2 Monti Dauni	B	23	Pietra M. Corvino
919	196	24	2 Monti Dauni	B	24	Pietra M. Corvino
920	197	25	2 Monti Dauni	B	25	Pietra M. Corvino
921	198	26	2 Monti Dauni	B	26	Pietra M. Corvino
922	199	27	2 Monti Dauni	B	27	Pietra M. Corvino
923	200	28	2 Monti Dauni	B	28	Pietra M. Corvino
924	201	29	2 Monti Dauni	B	29	Pietra M. Corvino
925	202	30	2 Monti Dauni	B	30	Pietra M. Corvino
926	203	31	2 Monti Dauni	B	31	Pietra M. Corvino
927	204	32	2 Monti Dauni	B	32	Pietra M. Corvino
928	205	33	2 Monti Dauni	B	33	Pietra M. Corvino
929	206	34	2 Monti Dauni	B	34	Pietra M. Corvino
930	207	35	2 Monti Dauni	B	35	Pietra M. Corvino
931	208	36	2 Monti Dauni	B	36	Pietra M. Corvino
932	209	37	2 Monti Dauni	B	37	Pietra M. Corvino
933	210	38	2 Monti Dauni	B	38	Pietra M. Corvino
934	211	39	2 Monti Dauni	B	39	Pietra M. Corvino
935	212	40	2 Monti Dauni	B	1	Volturara A.
936	213	41	2 Monti Dauni	B	2	Volturara A.
937	214	42	2 Monti Dauni	B	3	Volturara A.
938	215	43	2 Monti Dauni	B	4	Volturara A.
939	216	44	2 Monti Dauni	B	5	Volturara A.
940	217	45	2 Monti Dauni	B	6	Volturara A.
941	218	46	2 Monti Dauni	B	7	Volturara A.
942	219	47	2 Monti Dauni	B	8	Volturara A.
943	220	48	2 Monti Dauni	B	9	Volturara A.
944	221	49	2 Monti Dauni	B	10	Volturara A.
945	222	50	2 Monti Dauni	B	11	Volturara A.
946	223	51	2 Monti Dauni	B	12	Volturara A.
947	224	52	2 Monti Dauni	B	13	Volturara A.
948	225	53	2 Monti Dauni	B	14	Volturara A.
949	226	54	2 Monti Dauni	B	15	Volturara A.
950	227	55	2 Monti Dauni	B	16	Volturara A.
951	228	56	2 Monti Dauni	B	17	Volturara A.
952	229	57	2 Monti Dauni	B	18	Volturara A.
953	230	58	2 Monti Dauni	B	19	Volturara A.
954	231	59	2 Monti Dauni	B	20	Volturara A.

n.settori gen.	n.settore/ distretto	n.settore/ unità di gestione	DISTRETTO	UNITA' DI GESTIONE	n.settore/ comune	COMUNE.
955	232	60	2 Monti Dauni	B	21	Volturara A.
956	233	61	2 Monti Dauni	B	22	Volturara A.
957	234	62	2 Monti Dauni	B	23	Volturara A.
958	235	63	2 Monti Dauni	B	24	Volturara A.
959	236	64	2 Monti Dauni	B	25	Volturara A.
960	237	65	2 Monti Dauni	B	26	Volturara A.
961	238	66	2 Monti Dauni	B	27	Volturara A.
962	239	67	2 Monti Dauni	B	28	Volturara A.
963	240	68	2 Monti Dauni	B	29	Volturara A.
964	241	69	2 Monti Dauni	B	30	Volturara A.
965	242	70	2 Monti Dauni	B	31	Volturara A.
966	243	71	2 Monti Dauni	B	32	Volturara A.
967	244	72	2 Monti Dauni	B	33	Volturara A.
968	245	73	2 Monti Dauni	B	34	Volturara A.
969	246	74	2 Monti Dauni	B	35	Volturara A.
970	247	75	2 Monti Dauni	B	36	Volturara A.
971	248	76	2 Monti Dauni	B	37	Volturara A.
972	249	77	2 Monti Dauni	B	38	Volturara A.
973	250	78	2 Monti Dauni	B	1	S.Marco La Catola
974	251	79	2 Monti Dauni	B	2	S.Marco La Catola
975	252	80	2 Monti Dauni	B	3	S.Marco La Catola
976	253	81	2 Monti Dauni	B	4	S.Marco La Catola
977	254	82	2 Monti Dauni	B	5	S.Marco La Catola
978	255	83	2 Monti Dauni	B	6	S.Marco La Catola
979	256	84	2 Monti Dauni	B	7	S.Marco La Catola
980	257	85	2 Monti Dauni	B	8	S.Marco La Catola
981	258	86	2 Monti Dauni	B	9	S.Marco La Catola
982	259	87	2 Monti Dauni	B	10	S.Marco La Catola
983	260	88	2 Monti Dauni	B	11	S.Marco La Catola
984	261	89	2 Monti Dauni	B	12	S.Marco La Catola
985	262	90	2 Monti Dauni	B	13	S.Marco La Catola
986	263	91	2 Monti Dauni	B	14	S.Marco La Catola
987	264	92	2 Monti Dauni	B	15	S.Marco La Catola
988	265	93	2 Monti Dauni	B	16	S.Marco La Catola
989	266	94	2 Monti Dauni	B	17	S.Marco La Catola
990	267	95	2 Monti Dauni	B	18	S.Marco La Catola
991	268	96	2 Monti Dauni	B	19	S.Marco La Catola
992	269	97	2 Monti Dauni	B	20	S.Marco La Catola
993	270	98	2 Monti Dauni	B	21	S.Marco La Catola
994	271	99	2 Monti Dauni	B	22	S.Marco La Catola
995	272	100	2 Monti Dauni	B	23	S.Marco La Catola
996	273	101	2 Monti Dauni	B	24	S.Marco La Catola
997	274	102	2 Monti Dauni	B	25	S.Marco La Catola
998	275	103	2 Monti Dauni	B	26	S.Marco La Catola
999	276	104	2 Monti Dauni	B	1	Motta M.Corvino
1000	277	105	2 Monti Dauni	B	2	Motta M.Corvino
1001	278	106	2 Monti Dauni	B	3	Motta M.Corvino
1002	279	107	2 Monti Dauni	B	4	Motta M.Corvino
1003	280	108	2 Monti Dauni	B	5	Motta M.Corvino
1004	281	109	2 Monti Dauni	B	6	Motta M.Corvino
1005	282	110	2 Monti Dauni	B	7	Motta M.Corvino
1006	283	111	2 Monti Dauni	B	8	Motta M.Corvino
1007	284	112	2 Monti Dauni	B	9	Motta M.Corvino

n.settori gen.	n.settore/ distretto	n.settore/ unità di gestione	DISTRETTO	UNITA' DI GESTIONE	n.settore/ comune	COMUNE.
1008	285	113	2 Monti Dauni	B	10	Motta M. Corvino
1009	286	114	2 Monti Dauni	B	11	Motta M. Corvino
1010	287	115	2 Monti Dauni	B	12	Motta M. Corvino
1011	288	116	2 Monti Dauni	B	13	Motta M. Corvino
1012	289	117	2 Monti Dauni	B	14	Motta M. Corvino
1013	290	118	2 Monti Dauni	B	15	Motta M. Corvino
1014	291	119	2 Monti Dauni	B	16	Motta M. Corvino
1015	292	120	2 Monti Dauni	B	17	Motta M. Corvino
1016	293	121	2 Monti Dauni	B	18	Motta M. Corvino
1017	294	1	2 Monti Dauni	C	1	Volturino
1018	295	2	2 Monti Dauni	C	2	Volturino
1019	296	3	2 Monti Dauni	C	3	Volturino
1020	297	4	2 Monti Dauni	C	4	Volturino
1021	298	5	2 Monti Dauni	C	5	Volturino
1022	299	6	2 Monti Dauni	C	6	Volturino
1023	300	7	2 Monti Dauni	C	7	Volturino
1024	301	8	2 Monti Dauni	C	8	Volturino
1025	302	9	2 Monti Dauni	C	9	Volturino
1026	303	10	2 Monti Dauni	C	10	Volturino
1027	304	11	2 Monti Dauni	C	11	Volturino
1028	305	12	2 Monti Dauni	C	12	Volturino
1029	306	13	2 Monti Dauni	C	13	Volturino
1030	307	14	2 Monti Dauni	C	14	Volturino
1031	308	15	2 Monti Dauni	C	15	Volturino
1032	309	16	2 Monti Dauni	C	16	Volturino
1033	310	17	2 Monti Dauni	C	17	Volturino
1034	311	18	2 Monti Dauni	C	18	Volturino
1035	312	19	2 Monti Dauni	C	19	Volturino
1036	313	20	2 Monti Dauni	C	20	Volturino
1037	314	21	2 Monti Dauni	C	21	Volturino
1038	315	22	2 Monti Dauni	C	22	Volturino
1039	316	23	2 Monti Dauni	C	23	Volturino
1040	317	24	2 Monti Dauni	C	24	Volturino
1041	318	25	2 Monti Dauni	C	25	Volturino
1042	319	26	2 Monti Dauni	C	26	Volturino
1043	320	27	2 Monti Dauni	C	27	Volturino
1044	321	28	2 Monti Dauni	C	28	Volturino
1045	322	29	2 Monti Dauni	C	29	Volturino
1046	323	30	2 Monti Dauni	C	30	Volturino
1047	324	31	2 Monti Dauni	C	31	Volturino
1048	325	32	2 Monti Dauni	C	32	Volturino
1049	326	33	2 Monti Dauni	C	33	Volturino
1050	327	34	2 Monti Dauni	C	34	Volturino
1051	328	35	2 Monti Dauni	C	35	Volturino
1052	329	36	2 Monti Dauni	C	36	Volturino
1053	330	37	2 Monti Dauni	C	37	Volturino
1054	331	38	2 Monti Dauni	C	38	Volturino
1055	332	39	2 Monti Dauni	C	39	Volturino
1056	333	40	2 Monti Dauni	C	40	Volturino
1057	334	41	2 Monti Dauni	C	41	Volturino
1058	335	42	2 Monti Dauni	C	42	Volturino
1059	336	43	2 Monti Dauni	C	1	Alberona
1060	337	44	2 Monti Dauni	C	2	Alberona

n.settori gen.	n.settore/ distretto	n.settore/ unità di gestione	DISTRETTO	UNITA' DI GESTIONE	n.settore/ comune	COMUNE.
1061	338	45	2 Monti Dauni	C	3	Alberona
1062	339	46	2 Monti Dauni	C	4	Alberona
1063	340	47	2 Monti Dauni	C	5	Alberona
1064	341	48	2 Monti Dauni	C	6	Alberona
1065	342	49	2 Monti Dauni	C	7	Alberona
1066	343	50	2 Monti Dauni	C	8	Alberona
1067	344	51	2 Monti Dauni	C	9	Alberona
1068	345	52	2 Monti Dauni	C	10	Alberona
1069	346	53	2 Monti Dauni	C	11	Alberona
1070	347	54	2 Monti Dauni	C	12	Alberona
1071	348	55	2 Monti Dauni	C	13	Alberona
1072	349	56	2 Monti Dauni	C	14	Alberona
1073	350	57	2 Monti Dauni	C	15	Alberona
1074	351	58	2 Monti Dauni	C	16	Alberona
1075	352	59	2 Monti Dauni	C	17	Alberona
1076	353	60	2 Monti Dauni	C	18	Alberona
1077	354	61	2 Monti Dauni	C	19	Alberona
1078	355	62	2 Monti Dauni	C	20	Alberona
1079	356	63	2 Monti Dauni	C	21	Alberona
1080	357	64	2 Monti Dauni	C	22	Alberona
1081	358	65	2 Monti Dauni	C	23	Alberona
1082	359	66	2 Monti Dauni	C	24	Alberona
1083	360	67	2 Monti Dauni	C	25	Alberona
1084	361	68	2 Monti Dauni	C	26	Alberona
1085	362	69	2 Monti Dauni	C	27	Alberona
1086	363	70	2 Monti Dauni	C	28	Alberona
1087	364	71	2 Monti Dauni	C	29	Alberona
1088	365	72	2 Monti Dauni	C	30	Alberona
1089	366	73	2 Monti Dauni	C	31	Alberona
1090	367	74	2 Monti Dauni	C	32	Alberona
1091	368	75	2 Monti Dauni	C	33	Alberona
1092	369	76	2 Monti Dauni	C	34	Alberona
1093	370	77	2 Monti Dauni	C	35	Alberona
1094	371	78	2 Monti Dauni	C	36	Alberona
1095	372	79	2 Monti Dauni	C	37	Alberona
1096	373	80	2 Monti Dauni	C	38	Alberona
1097	374	81	2 Monti Dauni	C	1	Roseto Valf.
1098	375	82	2 Monti Dauni	C	2	Roseto Valf.
1099	376	83	2 Monti Dauni	C	3	Roseto Valf.
1100	377	84	2 Monti Dauni	C	4	Roseto Valf.
1101	378	85	2 Monti Dauni	C	5	Roseto Valf.
1102	379	86	2 Monti Dauni	C	6	Roseto Valf.
1103	380	87	2 Monti Dauni	C	7	Roseto Valf.
1104	381	88	2 Monti Dauni	C	8	Roseto Valf.
1105	382	89	2 Monti Dauni	C	9	Roseto Valf.
1106	383	90	2 Monti Dauni	C	10	Roseto Valf.
1107	384	91	2 Monti Dauni	C	11	Roseto Valf.
1108	385	92	2 Monti Dauni	C	12	Roseto Valf.
1109	386	93	2 Monti Dauni	C	13	Roseto Valf.
1110	387	94	2 Monti Dauni	C	14	Roseto Valf.
1111	388	95	2 Monti Dauni	C	15	Roseto Valf.
1112	389	96	2 Monti Dauni	C	16	Roseto Valf.
1113	390	97	2 Monti Dauni	C	17	Roseto Valf.

n.settori gen.	n.settore/ distretto	n.settore/ unità di gestione	DISTRETTO	UNITA' DI GESTIONE	n.settore/ comune	COMUNE.
1114	391	98	2 Monti Dauni	C	18	Roseto Valf.
1115	392	99	2 Monti Dauni	C	19	Roseto Valf.
1116	393	100	2 Monti Dauni	C	20	Roseto Valf.
1117	394	101	2 Monti Dauni	C	21	Roseto Valf.
1118	395	102	2 Monti Dauni	C	22	Roseto Valf.
1119	396	103	2 Monti Dauni	C	23	Roseto Valf.
1120	397	104	2 Monti Dauni	C	24	Roseto Valf.
1121	398	105	2 Monti Dauni	C	25	Roseto Valf.
1122	399	106	2 Monti Dauni	C	26	Roseto Valf.
1123	400	107	2 Monti Dauni	C	27	Roseto Valf.
1124	401	108	2 Monti Dauni	C	28	Roseto Valf.
1125	402	109	2 Monti Dauni	C	29	Roseto Valf.
1126	403	110	2 Monti Dauni	C	1	Biccari
1127	404	111	2 Monti Dauni	C	2	Biccari
1128	405	112	2 Monti Dauni	C	3	Biccari
1129	406	113	2 Monti Dauni	C	4	Biccari
1130	407	114	2 Monti Dauni	C	5	Biccari
1131	408	115	2 Monti Dauni	C	6	Biccari
1132	409	116	2 Monti Dauni	C	7	Biccari
1133	410	117	2 Monti Dauni	C	8	Biccari
1134	411	118	2 Monti Dauni	C	9	Biccari
1135	412	119	2 Monti Dauni	C	10	Biccari
1136	413	120	2 Monti Dauni	C	11	Biccari
1137	414	121	2 Monti Dauni	C	12	Biccari
1138	415	122	2 Monti Dauni	C	13	Biccari
1139	416	123	2 Monti Dauni	C	14	Biccari
1140	417	124	2 Monti Dauni	C	15	Biccari
1141	418	125	2 Monti Dauni	C	16	Biccari
1142	419	126	2 Monti Dauni	C	17	Biccari
1143	420	127	2 Monti Dauni	C	18	Biccari
1144	421	128	2 Monti Dauni	C	19	Biccari
1145	422	129	2 Monti Dauni	C	20	Biccari
1146	423	130	2 Monti Dauni	C	21	Biccari
1147	424	131	2 Monti Dauni	C	22	Biccari
1148	425	132	2 Monti Dauni	C	23	Biccari
1149	426	133	2 Monti Dauni	C	24	Biccari
1150	427	134	2 Monti Dauni	C	25	Biccari
1151	428	135	2 Monti Dauni	C	26	Biccari
1152	429	136	2 Monti Dauni	C	27	Biccari
1153	430	137	2 Monti Dauni	C	28	Biccari
1154	431	138	2 Monti Dauni	C	29	Biccari
1155	432	139	2 Monti Dauni	C	30	Biccari
1156	433	140	2 Monti Dauni	C	31	Biccari
1157	434	141	2 Monti Dauni	C	32	Biccari
1158	435	142	2 Monti Dauni	C	33	Biccari
1159	436	143	2 Monti Dauni	C	34	Biccari
1160	437	144	2 Monti Dauni	C	35	Biccari
1161	438	145	2 Monti Dauni	C	36	Biccari
1162	439	146	2 Monti Dauni	C	37	Biccari
1163	440	147	2 Monti Dauni	C	38	Biccari
1164	441	148	2 Monti Dauni	C	39	Biccari
1165	442	149	2 Monti Dauni	C	40	Biccari
1166	443	150	2 Monti Dauni	C	41	Biccari

n.settori gen.	n.settore/ distretto	n.settore/ unità di gestione	DISTRETTO	UNITA' DI GESTIONE	n.settore/ comune	COMUNE.
1167	444	151	2 Monti Dauni	C	42	Biccari
1168	445	152	2 Monti Dauni	C	43	Biccari
1169	446	153	2 Monti Dauni	C	44	Biccari
1170	447	154	2 Monti Dauni	C	45	Biccari
1171	448	155	2 Monti Dauni	C	46	Biccari
1172	449	156	2 Monti Dauni	C	47	Biccari
1173	450	157	2 Monti Dauni	C	48	Biccari
1174	451	158	2 Monti Dauni	C	49	Biccari
1175	452	159	2 Monti Dauni	C	50	Biccari
1176	453	160	2 Monti Dauni	C	51	Biccari
1177	454	161	2 Monti Dauni	C	52	Biccari
1178	455	1	2 Monti Dauni	D	1	Faeto
1179	456	2	2 Monti Dauni	D	2	Faeto
1180	457	3	2 Monti Dauni	D	3	Faeto
1181	458	4	2 Monti Dauni	D	4	Faeto
1182	459	5	2 Monti Dauni	D	5	Faeto
1183	460	6	2 Monti Dauni	D	6	Faeto
1184	461	7	2 Monti Dauni	D	7	Faeto
1185	462	8	2 Monti Dauni	D	8	Faeto
1186	463	9	2 Monti Dauni	D	9	Faeto
1187	464	10	2 Monti Dauni	D	10	Faeto
1188	465	11	2 Monti Dauni	D	11	Faeto
1189	466	12	2 Monti Dauni	D	12	Faeto
1190	467	13	2 Monti Dauni	D	13	Faeto
1191	468	14	2 Monti Dauni	D	1	Castelluccio Valm.
1192	469	15	2 Monti Dauni	D	2	Castelluccio Valm.
1193	470	16	2 Monti Dauni	D	3	Castelluccio Valm.
1194	471	17	2 Monti Dauni	D	4	Castelluccio Valm.
1195	472	18	2 Monti Dauni	D	5	Castelluccio Valm.
1196	473	19	2 Monti Dauni	D	6	Castelluccio Valm.
1197	474	20	2 Monti Dauni	D	7	Castelluccio Valm.
1198	475	21	2 Monti Dauni	D	8	Castelluccio Valm.
1199	476	22	2 Monti Dauni	D	9	Castelluccio Valm.
1200	477	23	2 Monti Dauni	D	10	Castelluccio Valm.
1201	478	24	2 Monti Dauni	D	11	Castelluccio Valm.
1202	479	25	2 Monti Dauni	D	12	Castelluccio Valm.
1203	480	26	2 Monti Dauni	D	13	Castelluccio Valm.
1204	481	27	2 Monti Dauni	D	14	Castelluccio Valm.
1205	482	28	2 Monti Dauni	D	15	Castelluccio Valm.
1206	483	29	2 Monti Dauni	D	16	Castelluccio Valm.
1207	484	30	2 Monti Dauni	D	17	Castelluccio Valm.
1208	485	31	2 Monti Dauni	D	18	Castelluccio Valm.
1209	486	32	2 Monti Dauni	D	19	Castelluccio Valm.
1210	487	33	2 Monti Dauni	D	1	Celle S.Vito
1211	488	34	2 Monti Dauni	D	2	Celle S.Vito
1212	489	35	2 Monti Dauni	D	3	Celle S.Vito
1213	490	36	2 Monti Dauni	D	4	Celle S.Vito
1214	491	37	2 Monti Dauni	D	5	Celle S.Vito
1215	492	38	2 Monti Dauni	D	6	Celle S.Vito
1216	493	39	2 Monti Dauni	D	7	Celle S.Vito
1217	494	40	2 Monti Dauni	D	8	Celle S.Vito
1218	495	41	2 Monti Dauni	D	9	Celle S.Vito
1219	496	42	2 Monti Dauni	D	10	Celle S.Vito

n.settori gen.	n.settore/ distretto	n.settore/ unità di gestione	DISTRETTO	UNITA' DI GESTIONE	n.settore/ comune	COMUNE.
1220	497	43	2 Monti Dauni	D	11	Celle S.Vito
1221	498	44	2 Monti Dauni	D	12	Celle S.Vito
1222	499	45	2 Monti Dauni	D	13	Celle S.Vito
1223	500	46	2 Monti Dauni	D	1	Orsara di P.
1224	501	47	2 Monti Dauni	D	2	Orsara di P.
1225	502	48	2 Monti Dauni	D	3	Orsara di P.
1226	503	49	2 Monti Dauni	D	4	Orsara di P.
1227	504	50	2 Monti Dauni	D	5	Orsara di P.
1228	505	51	2 Monti Dauni	D	6	Orsara di P.
1229	506	52	2 Monti Dauni	D	7	Orsara di P.
1230	507	53	2 Monti Dauni	D	8	Orsara di P.
1231	508	54	2 Monti Dauni	D	9	Orsara di P.
1232	509	55	2 Monti Dauni	D	10	Orsara di P.
1233	510	56	2 Monti Dauni	D	11	Orsara di P.
1234	511	57	2 Monti Dauni	D	12	Orsara di P.
1235	512	58	2 Monti Dauni	D	13	Orsara di P.
1236	513	59	2 Monti Dauni	D	14	Orsara di P.
1237	514	60	2 Monti Dauni	D	15	Orsara di P.
1238	515	61	2 Monti Dauni	D	16	Orsara di P.
1239	516	62	2 Monti Dauni	D	17	Orsara di P.
1240	517	63	2 Monti Dauni	D	18	Orsara di P.
1241	518	64	2 Monti Dauni	D	19	Orsara di P.
1242	519	65	2 Monti Dauni	D	20	Orsara di P.
1243	520	66	2 Monti Dauni	D	21	Orsara di P.
1244	521	67	2 Monti Dauni	D	22	Orsara di P.
1245	522	68	2 Monti Dauni	D	23	Orsara di P.
1246	523	69	2 Monti Dauni	D	24	Orsara di P.
1247	524	70	2 Monti Dauni	D	25	Orsara di P.
1248	525	71	2 Monti Dauni	D	26	Orsara di P.
1249	526	72	2 Monti Dauni	D	27	Orsara di P.
1250	527	73	2 Monti Dauni	D	28	Orsara di P.
1251	528	74	2 Monti Dauni	D	29	Orsara di P.
1252	529	75	2 Monti Dauni	D	30	Orsara di P.
1253	530	76	2 Monti Dauni	D	31	Orsara di P.
1254	531	77	2 Monti Dauni	D	32	Orsara di P.
1255	532	78	2 Monti Dauni	D	33	Orsara di P.
1256	533	79	2 Monti Dauni	D	34	Orsara di P.
1257	534	80	2 Monti Dauni	D	35	Orsara di P.
1258	535	81	2 Monti Dauni	D	36	Orsara di P.
1259	536	82	2 Monti Dauni	D	37	Orsara di P.
1260	537	83	2 Monti Dauni	D	38	Orsara di P.
1261	538	84	2 Monti Dauni	D	39	Orsara di P.
1262	539	85	2 Monti Dauni	D	40	Orsara di P.
1263	540	86	2 Monti Dauni	D	41	Orsara di P.
1264	541	87	2 Monti Dauni	D	42	Orsara di P.
1265	542	88	2 Monti Dauni	D	43	Orsara di P.
1266	543	89	2 Monti Dauni	D	44	Orsara di P.
1267	544	90	2 Monti Dauni	D	45	Orsara di P.
1268	545	91	2 Monti Dauni	D	46	Orsara di P.
1269	546	92	2 Monti Dauni	D	47	Orsara di P.
1270	547	93	2 Monti Dauni	D	48	Orsara di P.
1271	548	94	2 Monti Dauni	D	49	Orsara di P.
1272	549	95	2 Monti Dauni	D	50	Orsara di P.

n.settori gen.	n.settore/ distretto	n.settore/ unità di gestione	DISTRETTO	UNITA' DI GESTIONE	n.settore/ comune	COMUNE.
1273	550	96	2 Monti Dauni	D	51	Orsara di P.
1274	551	97	2 Monti Dauni	D	52	Orsara di P.
1275	552	98	2 Monti Dauni	D	53	Orsara di P.
1276	553	99	2 Monti Dauni	D	54	Orsara di P.
1277	554	100	2 Monti Dauni	D	55	Orsara di P.
1278	555	101	2 Monti Dauni	D	56	Orsara di P.
1279	556	102	2 Monti Dauni	D	57	Orsara di P.
1280	557	103	2 Monti Dauni	D	58	Orsara di P.
1281	558	104	2 Monti Dauni	D	59	Orsara di P.
1282	559	105	2 Monti Dauni	D	60	Orsara di P.
1283	560	106	2 Monti Dauni	D	61	Orsara di P.
1284	561	107	2 Monti Dauni	D	62	Orsara di P.
1285	562	108	2 Monti Dauni	D	63	Orsara di P.
1286	563	109	2 Monti Dauni	D	64	Orsara di P.
1287	564	110	2 Monti Dauni	D	65	Orsara di P.
1288	565	111	2 Monti Dauni	D	66	Orsara di P.
1289	566	112	2 Monti Dauni	D	67	Orsara di P.
1290	567	113	2 Monti Dauni	D	68	Orsara di P.
1291	568	114	2 Monti Dauni	D	69	Orsara di P.
1292	569	115	2 Monti Dauni	D	70	Orsara di P.
1293	570	1	2 Monti Dauni	E	1	Bovino
1294	571	2	2 Monti Dauni	E	2	Bovino
1295	572	3	2 Monti Dauni	E	3	Bovino
1296	573	4	2 Monti Dauni	E	4	Bovino
1297	574	5	2 Monti Dauni	E	5	Bovino
1298	575	6	2 Monti Dauni	E	6	Bovino
1299	576	7	2 Monti Dauni	E	7	Bovino
1300	577	8	2 Monti Dauni	E	8	Bovino
1301	578	9	2 Monti Dauni	E	9	Bovino
1302	579	10	2 Monti Dauni	E	10	Bovino
1303	580	11	2 Monti Dauni	E	11	Bovino
1304	581	12	2 Monti Dauni	E	12	Bovino
1305	582	13	2 Monti Dauni	E	13	Bovino
1306	583	14	2 Monti Dauni	E	14	Bovino
1307	584	15	2 Monti Dauni	E	15	Bovino
1308	585	16	2 Monti Dauni	E	16	Bovino
1309	586	17	2 Monti Dauni	E	17	Bovino
1310	587	18	2 Monti Dauni	E	18	Bovino
1311	588	19	2 Monti Dauni	E	19	Bovino
1312	589	20	2 Monti Dauni	E	20	Bovino
1313	590	21	2 Monti Dauni	E	21	Bovino
1314	591	22	2 Monti Dauni	E	22	Bovino
1315	592	23	2 Monti Dauni	E	23	Bovino
1316	593	24	2 Monti Dauni	E	24	Bovino
1317	594	25	2 Monti Dauni	E	25	Bovino
1318	595	26	2 Monti Dauni	E	26	Bovino
1319	596	27	2 Monti Dauni	E	27	Bovino
1320	597	28	2 Monti Dauni	E	28	Bovino
1321	598	29	2 Monti Dauni	E	29	Bovino
1322	599	30	2 Monti Dauni	E	30	Bovino
1323	600	31	2 Monti Dauni	E	31	Bovino
1324	601	32	2 Monti Dauni	E	32	Bovino
1325	602	33	2 Monti Dauni	E	33	Bovino

n.settori gen.	n.settore/ distretto	n.settore/ unità di gestione	DISTRETTO	UNITA' DI GESTIONE	n.settore/ comune	COMUNE.
1326	603	34	2 Monti Dauni	E	34	Bovino
1327	604	35	2 Monti Dauni	E	35	Bovino
1328	605	36	2 Monti Dauni	E	36	Bovino
1329	606	37	2 Monti Dauni	E	37	Bovino
1330	607	38	2 Monti Dauni	E	38	Bovino
1331	608	39	2 Monti Dauni	E	39	Bovino
1332	609	40	2 Monti Dauni	E	40	Bovino
1333	610	41	2 Monti Dauni	E	41	Bovino
1334	611	42	2 Monti Dauni	E	42	Bovino
1335	612	43	2 Monti Dauni	E	43	Bovino
1336	613	44	2 Monti Dauni	E	44	Bovino
1337	614	45	2 Monti Dauni	E	45	Bovino
1338	615	46	2 Monti Dauni	E	1	Panni
1339	616	47	2 Monti Dauni	E	2	Panni
1340	617	48	2 Monti Dauni	E	3	Panni
1341	618	49	2 Monti Dauni	E	4	Panni
1342	619	50	2 Monti Dauni	E	5	Panni
1343	620	51	2 Monti Dauni	E	6	Panni
1344	621	52	2 Monti Dauni	E	7	Panni
1345	622	53	2 Monti Dauni	E	8	Panni
1346	623	54	2 Monti Dauni	E	9	Panni
1347	624	55	2 Monti Dauni	E	10	Panni
1348	625	56	2 Monti Dauni	E	11	Panni
1349	626	57	2 Monti Dauni	E	12	Panni
1350	627	58	2 Monti Dauni	E	13	Panni
1351	628	59	2 Monti Dauni	E	14	Panni
1352	629	60	2 Monti Dauni	E	15	Panni
1353	630	61	2 Monti Dauni	E	16	Panni
1354	631	62	2 Monti Dauni	E	17	Panni
1355	632	63	2 Monti Dauni	E	18	Panni
1356	633	64	2 Monti Dauni	E	19	Panni
1357	634	65	2 Monti Dauni	E	20	Panni
1358	635	66	2 Monti Dauni	E	21	Panni
1359	636	67	2 Monti Dauni	E	22	Panni
1360	637	68	2 Monti Dauni	E	23	Panni
1361	638	69	2 Monti Dauni	E	24	Panni
1362	639	70	2 Monti Dauni	E	25	Panni
1363	640	71	2 Monti Dauni	E	26	Panni
1364	641	72	2 Monti Dauni	E	27	Panni
1365	642	73	2 Monti Dauni	E	28	Panni
1366	643	74	2 Monti Dauni	E	29	Panni
1367	644	75	2 Monti Dauni	E	30	Panni
1368	645	76	2 Monti Dauni	E	1	Accadia
1369	646	77	2 Monti Dauni	E	2	Accadia
1370	647	78	2 Monti Dauni	E	3	Accadia
1371	648	79	2 Monti Dauni	E	4	Accadia
1372	649	80	2 Monti Dauni	E	5	Accadia
1373	650	81	2 Monti Dauni	E	6	Accadia
1374	651	82	2 Monti Dauni	E	7	Accadia
1375	652	83	2 Monti Dauni	E	8	Accadia
1376	653	84	2 Monti Dauni	E	9	Accadia
1377	654	85	2 Monti Dauni	E	10	Accadia
1378	655	86	2 Monti Dauni	E	11	Accadia

n.settori gen.	n.settore/ distretto	n.settore/ unità di gestione	DISTRETTO	UNITA' DI GESTIONE	n.settore/ comune	COMUNE.
1379	656	87	2 Monti Dauni	E	12	Accadia
1380	657	88	2 Monti Dauni	E	13	Accadia
1381	658	89	2 Monti Dauni	E	14	Accadia
1382	659	90	2 Monti Dauni	E	15	Accadia
1383	660	91	2 Monti Dauni	E	16	Accadia
1384	661	92	2 Monti Dauni	E	17	Accadia
1385	662	93	2 Monti Dauni	E	18	Accadia
1386	663	94	2 Monti Dauni	E	19	Accadia
1387	664	95	2 Monti Dauni	E	20	Accadia
1388	665	96	2 Monti Dauni	E	21	Accadia
1389	666	97	2 Monti Dauni	E	22	Accadia
1390	667	98	2 Monti Dauni	E	23	Accadia
1391	668	99	2 Monti Dauni	E	24	Accadia
1392	669	100	2 Monti Dauni	E	25	Accadia
1393	670	101	2 Monti Dauni	E	26	Accadia
1394	671	102	2 Monti Dauni	E	27	Accadia
1395	672	103	2 Monti Dauni	E	28	Accadia
1396	673	104	2 Monti Dauni	E	29	Accadia
1397	674	105	2 Monti Dauni	E	30	Accadia
1398	675	106	2 Monti Dauni	E	31	Accadia
1399	676	107	2 Monti Dauni	E	32	Accadia
1400	677	108	2 Monti Dauni	E	33	Accadia
1401	678	109	2 Monti Dauni	E	1	Deliceto
1402	679	110	2 Monti Dauni	E	2	Deliceto
1403	680	111	2 Monti Dauni	E	3	Deliceto
1404	681	112	2 Monti Dauni	E	4	Deliceto
1405	682	113	2 Monti Dauni	E	5	Deliceto
1406	683	114	2 Monti Dauni	E	6	Deliceto
1407	684	115	2 Monti Dauni	E	7	Deliceto
1408	685	116	2 Monti Dauni	E	8	Deliceto
1409	686	117	2 Monti Dauni	E	9	Deliceto
1410	687	118	2 Monti Dauni	E	10	Deliceto
1411	688	119	2 Monti Dauni	E	11	Deliceto
1412	689	120	2 Monti Dauni	E	12	Deliceto
1413	690	121	2 Monti Dauni	E	13	Deliceto
1414	691	122	2 Monti Dauni	E	14	Deliceto
1415	692	123	2 Monti Dauni	E	15	Deliceto
1416	693	124	2 Monti Dauni	E	16	Deliceto
1417	694	125	2 Monti Dauni	E	17	Deliceto
1418	695	126	2 Monti Dauni	E	18	Deliceto
1419	696	127	2 Monti Dauni	E	19	Deliceto
1420	697	128	2 Monti Dauni	E	20	Deliceto
1421	698	129	2 Monti Dauni	E	21	Deliceto
1422	699	130	2 Monti Dauni	E	22	Deliceto
1423	700	131	2 Monti Dauni	E	23	Deliceto
1424	701	132	2 Monti Dauni	E	24	Deliceto
1425	702	133	2 Monti Dauni	E	25	Deliceto
1426	703	134	2 Monti Dauni	E	26	Deliceto
1427	704	135	2 Monti Dauni	E	27	Deliceto
1428	705	136	2 Monti Dauni	E	28	Deliceto
1429	706	137	2 Monti Dauni	E	29	Deliceto
1430	707	138	2 Monti Dauni	E	30	Deliceto
1431	708	139	2 Monti Dauni	E	31	Deliceto

n.settori gen.	n.settore/ distretto	n.settore/ unità di gestione	DISTRETTO	UNITA' DI GESTIONE	n.settore/ comune	COMUNE.
1432	709	140	2 Monti Dauni	E	32	Deliceto
1433	710	141	2 Monti Dauni	E	33	Deliceto
1434	711	142	2 Monti Dauni	E	34	Deliceto
1435	712	143	2 Monti Dauni	E	35	Deliceto
1436	713	144	2 Monti Dauni	E	36	Deliceto
1437	714	145	2 Monti Dauni	E	37	Deliceto
1438	715	146	2 Monti Dauni	E	38	Deliceto
1439	716	147	2 Monti Dauni	E	39	Deliceto
1440	717	148	2 Monti Dauni	E	40	Deliceto
1441	718	149	2 Monti Dauni	E	41	Deliceto
1442	719	150	2 Monti Dauni	E	42	Deliceto
1443	720	151	2 Monti Dauni	E	43	Deliceto
1444	721	1	2 Monti Dauni	F	1	Monteleone di P.
1445	722	2	2 Monti Dauni	F	2	Monteleone di P.
1446	723	3	2 Monti Dauni	F	3	Monteleone di P.
1447	724	4	2 Monti Dauni	F	4	Monteleone di P.
1448	725	5	2 Monti Dauni	F	5	Monteleone di P.
1449	726	6	2 Monti Dauni	F	6	Monteleone di P.
1450	727	7	2 Monti Dauni	F	7	Monteleone di P.
1451	728	8	2 Monti Dauni	F	8	Monteleone di P.
1452	729	9	2 Monti Dauni	F	9	Monteleone di P.
1453	730	10	2 Monti Dauni	F	10	Monteleone di P.
1454	731	11	2 Monti Dauni	F	11	Monteleone di P.
1455	732	12	2 Monti Dauni	F	12	Monteleone di P.
1456	733	13	2 Monti Dauni	F	13	Monteleone di P.
1457	734	14	2 Monti Dauni	F	14	Monteleone di P.
1458	735	15	2 Monti Dauni	F	15	Monteleone di P.
1459	736	16	2 Monti Dauni	F	16	Monteleone di P.
1460	737	17	2 Monti Dauni	F	17	Monteleone di P.
1461	738	18	2 Monti Dauni	F	18	Monteleone di P.
1462	739	19	2 Monti Dauni	F	19	Monteleone di P.
1463	740	20	2 Monti Dauni	F	20	Monteleone di P.
1464	741	21	2 Monti Dauni	F	21	Monteleone di P.
1465	742	22	2 Monti Dauni	F	22	Monteleone di P.
1466	743	23	2 Monti Dauni	F	23	Monteleone di P.
1467	744	24	2 Monti Dauni	F	24	Monteleone di P.
1468	745	25	2 Monti Dauni	F	25	Monteleone di P.
1469	746	26	2 Monti Dauni	F	26	Monteleone di P.
1470	747	27	2 Monti Dauni	F	27	Monteleone di P.
1471	748	28	2 Monti Dauni	F	28	Monteleone di P.
1472	749	29	2 Monti Dauni	F	29	Monteleone di P.
1473	750	30	2 Monti Dauni	F	1	Anzano di P.
1474	751	31	2 Monti Dauni	F	2	Anzano di P.
1475	752	32	2 Monti Dauni	F	3	Anzano di P.
1476	753	33	2 Monti Dauni	F	4	Anzano di P.
1477	754	34	2 Monti Dauni	F	5	Anzano di P.
1478	755	35	2 Monti Dauni	F	6	Anzano di P.
1479	756	36	2 Monti Dauni	F	7	Anzano di P.
1480	757	37	2 Monti Dauni	F	8	Anzano di P.
1481	758	38	2 Monti Dauni	F	9	Anzano di P.
1482	759	39	2 Monti Dauni	F	10	Anzano di P.
1483	760	40	2 Monti Dauni	F	11	Anzano di P.
1484	761	41	2 Monti Dauni	F	12	Anzano di P.

n.settori gen.	n.settore/ distretto	n.settore/ unità di gestione	DISTRETTO	UNITA' DI GESTIONE	n.settore/ comune	COMUNE.
1485	762	42	2 Monti Dauni	F	13	Anzano di P.
1486	763	43	2 Monti Dauni	F	14	Anzano di P.
1487	764	44	2 Monti Dauni	F	15	Anzano di P.
1488	765	45	2 Monti Dauni	F	16	Anzano di P.
1489	766	46	2 Monti Dauni	F	17	Anzano di P.
1490	767	47	2 Monti Dauni	F	18	Anzano di P.
1491	768	48	2 Monti Dauni	F	19	Anzano di P.
1492	769	49	2 Monti Dauni	F	1	S.Agata di P.
1493	770	50	2 Monti Dauni	F	2	S.Agata di P.
1494	771	51	2 Monti Dauni	F	3	S.Agata di P.
1495	772	52	2 Monti Dauni	F	4	S.Agata di P.
1496	773	53	2 Monti Dauni	F	5	S.Agata di P.
1497	774	54	2 Monti Dauni	F	6	S.Agata di P.
1498	775	55	2 Monti Dauni	F	7	S.Agata di P.
1499	776	56	2 Monti Dauni	F	8	S.Agata di P.
1500	777	57	2 Monti Dauni	F	9	S.Agata di P.
1501	778	58	2 Monti Dauni	F	10	S.Agata di P.
1502	779	59	2 Monti Dauni	F	11	S.Agata di P.
1503	780	60	2 Monti Dauni	F	12	S.Agata di P.
1504	781	61	2 Monti Dauni	F	13	S.Agata di P.
1505	782	62	2 Monti Dauni	F	14	S.Agata di P.
1506	783	63	2 Monti Dauni	F	15	S.Agata di P.
1507	784	64	2 Monti Dauni	F	16	S.Agata di P.
1508	785	65	2 Monti Dauni	F	17	S.Agata di P.
1509	786	66	2 Monti Dauni	F	18	S.Agata di P.
1510	787	67	2 Monti Dauni	F	19	S.Agata di P.
1511	788	68	2 Monti Dauni	F	20	S.Agata di P.
1512	789	69	2 Monti Dauni	F	21	S.Agata di P.
1513	790	70	2 Monti Dauni	F	22	S.Agata di P.
1514	791	71	2 Monti Dauni	F	23	S.Agata di P.
1515	792	72	2 Monti Dauni	F	24	S.Agata di P.
1516	793	73	2 Monti Dauni	F	25	S.Agata di P.
1517	794	74	2 Monti Dauni	F	26	S.Agata di P.
1518	795	75	2 Monti Dauni	F	27	S.Agata di P.
1519	796	76	2 Monti Dauni	F	28	S.Agata di P.
1520	797	77	2 Monti Dauni	F	29	S.Agata di P.
1521	798	78	2 Monti Dauni	F	30	S.Agata di P.
1522	799	79	2 Monti Dauni	F	31	S.Agata di P.
1523	800	80	2 Monti Dauni	F	32	S.Agata di P.
1524	801	81	2 Monti Dauni	F	33	S.Agata di P.
1525	802	82	2 Monti Dauni	F	34	S.Agata di P.
1526	803	83	2 Monti Dauni	F	35	S.Agata di P.
1527	804	84	2 Monti Dauni	F	36	S.Agata di P.
1528	805	85	2 Monti Dauni	F	37	S.Agata di P.
1529	806	86	2 Monti Dauni	F	38	S.Agata di P.
1530	807	87	2 Monti Dauni	F	39	S.Agata di P.
1531	808	88	2 Monti Dauni	F	40	S.Agata di P.
1532	809	89	2 Monti Dauni	F	41	S.Agata di P.
1533	810	90	2 Monti Dauni	F	42	S.Agata di P.
1534	811	91	2 Monti Dauni	F	43	S.Agata di P.
1535	812	92	2 Monti Dauni	F	44	S.Agata di P.
1536	813	93	2 Monti Dauni	F	45	S.Agata di P.
1537	814	94	2 Monti Dauni	F	46	S.Agata di P.

n.settori gen.	n.settore/ distretto	n.settore/ unità di gestione	DISTRETTO	UNITA' DI GESTIONE	n.settore/ comune	COMUNE.
1538	815	95	2 Monti Dauni	F	47	S.Agata di P.
1539	816	96	2 Monti Dauni	F	48	S.Agata di P.
1540	817	97	2 Monti Dauni	F	49	S.Agata di P.
1541	818	98	2 Monti Dauni	F	50	S.Agata di P.
1542	819	99	2 Monti Dauni	F	51	S.Agata di P.
1543	820	100	2 Monti Dauni	F	52	S.Agata di P.
1544	821	101	2 Monti Dauni	F	53	S.Agata di P.
1545	822	102	2 Monti Dauni	F	54	S.Agata di P.
1546	823	103	2 Monti Dauni	F	55	S.Agata di P.
1547	824	104	2 Monti Dauni	F	56	S.Agata di P.
1548	825	105	2 Monti Dauni	F	57	S.Agata di P.
1549	826	106	2 Monti Dauni	F	58	S.Agata di P.
1550	827	107	2 Monti Dauni	F	59	S.Agata di P.
1551	828	108	2 Monti Dauni	F	60	S.Agata di P.
1552	829	109	2 Monti Dauni	F	61	S.Agata di P.
1553	830	110	2 Monti Dauni	F	62	S.Agata di P.
1554	831	111	2 Monti Dauni	F	63	S.Agata di P.
1555	832	112	2 Monti Dauni	F	64	S.Agata di P.
1556	833	113	2 Monti Dauni	F	65	S.Agata di P.
1557	834	114	2 Monti Dauni	F	66	S.Agata di P.
1558	835	115	2 Monti Dauni	F	67	S.Agata di P.
1559	836	116	2 Monti Dauni	F	68	S.Agata di P.
1560	837	117	2 Monti Dauni	F	69	S.Agata di P.
1561	838	118	2 Monti Dauni	F	70	S.Agata di P.
1562	839	119	2 Monti Dauni	F	71	S.Agata di P.
1563	840	120	2 Monti Dauni	F	72	S.Agata di P.
1564	841	121	2 Monti Dauni	F	73	S.Agata di P.
1565	842	122	2 Monti Dauni	F	74	S.Agata di P.
1566	843	123	2 Monti Dauni	F	75	S.Agata di P.
1567	844	124	2 Monti Dauni	F	76	S.Agata di P.
1568	845	125	2 Monti Dauni	F	77	S.Agata di P.
1569	846	126	2 Monti Dauni	F	1	Rocchetta S.A.
1570	847	127	2 Monti Dauni	F	2	Rocchetta S.A.
1571	848	128	2 Monti Dauni	F	3	Rocchetta S.A.
1572	849	129	2 Monti Dauni	F	4	Rocchetta S.A.
1573	850	130	2 Monti Dauni	F	5	Rocchetta S.A.
1574	851	131	2 Monti Dauni	F	6	Rocchetta S.A.
1575	852	132	2 Monti Dauni	F	7	Rocchetta S.A.
1576	853	133	2 Monti Dauni	F	8	Rocchetta S.A.
1577	854	134	2 Monti Dauni	F	9	Rocchetta S.A.
1578	855	135	2 Monti Dauni	F	10	Rocchetta S.A.
1579	856	136	2 Monti Dauni	F	11	Rocchetta S.A.
1580	857	137	2 Monti Dauni	F	12	Rocchetta S.A.
1581	858	138	2 Monti Dauni	F	13	Rocchetta S.A.
1582	859	139	2 Monti Dauni	F	14	Rocchetta S.A.
1583	860	140	2 Monti Dauni	F	15	Rocchetta S.A.
1584	861	141	2 Monti Dauni	F	16	Rocchetta S.A.
1585	862	142	2 Monti Dauni	F	17	Rocchetta S.A.
1586	863	143	2 Monti Dauni	F	18	Rocchetta S.A.
1587	864	144	2 Monti Dauni	F	19	Rocchetta S.A.
1588	865	145	2 Monti Dauni	F	20	Rocchetta S.A.
1589	866	146	2 Monti Dauni	F	21	Rocchetta S.A.
1590	867	147	2 Monti Dauni	F	22	Rocchetta S.A.

n.settori gen.	n.settore/ distretto	n.settore/ unità di gestione	DISTRETTO	UNITA' DI GESTIONE	n.settore/ comune	COMUNE.
1591	868	148	2 Monti Dauni	F	23	Rocchetta S.A.
1592	869	149	2 Monti Dauni	F	24	Rocchetta S.A.
1593	870	150	2 Monti Dauni	F	25	Rocchetta S.A.
1594	871	151	2 Monti Dauni	F	26	Rocchetta S.A.
1595	872	152	2 Monti Dauni	F	27	Rocchetta S.A.
1596	873	153	2 Monti Dauni	F	28	Rocchetta S.A.
1597	874	154	2 Monti Dauni	F	29	Rocchetta S.A.
1598	875	155	2 Monti Dauni	F	30	Rocchetta S.A.
1599	876	156	2 Monti Dauni	F	31	Rocchetta S.A.
1600	877	157	2 Monti Dauni	F	32	Rocchetta S.A.
1601	878	158	2 Monti Dauni	F	33	Rocchetta S.A.

Tab.5-Riepilogo settori per Distretti 1 e 2, Unità di gestione, Comuni e superfici.

Sono stati evidenziati in arancio i settori prioritari individuati sulla base delle informazioni derivanti dai danni alle colture da parte del cinghiale nell'ATC Provincia di Foggia per il periodo 2022-2023.

Il totale dei settori prioritari risulta di n.116, questi settori in sede applicativa insieme anche alle aree comunali specifiche e riferite al quanto previsto dal PRIU vigente, saranno evidenziati sulla piattaforma X Caccia, per maggiore facilità di individuazione e prenotazione da parte degli operatori abilitati al prelievo.

In questo elaborato, e soltanto per motivazioni di "visibilità" tali settori non sono stati riportati nelle cartografie, ma sono evidentemente disponibili nei metadati dei file georiferiti.

ella tabella seguente (tab.6) sono riepilogati i settori relativi al distretto n.3 "Tavoliere"

n.gen. settore	n.x unità di gestione	DISTRETTO	UNITA' DI GESTIONE	N./comune	COMUNE	Superf. Ha (arr.decim.)
1602	1	3 Tavoliere	A	1	Candela	8728
1603	2	3 Tavoliere	A	2	Castelluccio dei Sauri	5114
1604	3	3 Tavoliere	A	3	Foggia	48706
1605	4	3 Tavoliere	A	4	Troia	16674
1606	5	3 Tavoliere	A	5	Ascoli Satriano	29016
1607	6	3 Tavoliere	A	6	San Severo	33408
1608	7	3 Tavoliere	A	7	Stornara	3361
1609	8	3 Tavoliere	A	8	Stornarella	3358
1610	9	3 Tavoliere	A	9	Torremaggiore	19526
1611	10	3 Tavoliere	A	10	Manfredonia	25179
1612	11	3 Tavoliere	A	11	San Paolo di Civitate	6776
1613	12	3 Tavoliere	A	12	Carapelle	2483
1614	13	3 Tavoliere	A	13	Cerignola	56891
1615	14	3 Tavoliere	A	14	Orta Nova	10451
1616	15	3 Tavoliere	A	15	Lucera	33730
1617	16	3 Tavoliere	A	16	Ordona	3930
1618	17	3 Tavoliere	A	17	Zapponeta	3562

Tab.6-Riepilogo settori per Distretto n.3 Tavoliere

INDIVIDUAZIONE SETTORI PRIORITARI E PIANO DI PRELIEVO

Organizzazione del prelievo

L'organizzazione del prelievo relativo al controllo della specie nell'area di competenza dell'ATC Provincia di Foggia è prevista attraverso un sistema di prenotazione informatico in dotazione all'ATC in modo che i selecontrollori possano visualizzare su base foto satellitare i settori disponibili e scegliere quello su cui intendono effettuare le attività di prelievo e la fascia oraria di utilizzo dello stesso.

Per motivi di sicurezza, nella fascia oraria prescelta, si impedirà, attraverso il sistema informatico, la eventuale prenotazione dei settori confinanti da parte di altri operatori.

Ogni operatore potrà effettuare una sola prenotazione alla volta e il sistema prevederà la possibilità di effettuare la stampa o il salvataggio dell'immagine riportante il settore prescelto cosicché l'operatore possa avere a disposizione la cartografia anche in modalità offline.

L'operatore durante l'attività di caccia dovrebbe scegliere un punto di sparo all'interno del confine del settore, tenendo debito conto delle distanze previste all'art. 39 della legge 157/92 e mantenendosi ad almeno 100 metri dal confine delle aree protette. Il punto dovrebbe rimanere fisso nell'ambito della stessa prenotazione.

Nelle aree già individuate dall'ATC Foggia come zone di caccia collettiva al cinghiale, al di fuori del periodo previsto dal calendario venatorio regionale vigente (15 ottobre – 15 gennaio), le attività di prelievo in controllo saranno consentite soltanto in caso di situazioni di danneggiamento di colture agricole o altre necessità prioritariamente dai cacciatori abilitati iscritti alla squadra territorialmente competente anche al fine di evitare conflittualità fra operatori del prelievo e le squadre nella gestione delle loro porzioni di territorio.

Oltretutto le aree assegnate alle squadre sono per lo più boscate e quindi scarsamente adatte ad esercitare il prelievo selettivo da appostamento.

Nel territorio dell'ATC Foggia in particolare nel distretto 3 "Tavoliere, il prelievo sarà attivato attraverso una segnalazione di danneggiamento che dovrebbe pervenire alla segreteria dell'ambito in forma scritta e contenente un punto individuato da coordinate geografiche. L'ATC, nel più breve tempo possibile, provvederà ad attivare un "settore temporaneo" formato da un buffer di 500 m di raggio dal punto di avvistamento segnalato.

L'attivazione del distretto temporaneo sarà segnalata sull'App X Caccia e sul sito internet dell'ATC Provincia di Foggia.

Gli operatori abilitati potranno prenotarsi con le medesime modalità sopra descritte. In altra maniera, il distretto temporaneo potrebbe essere direttamente assegnato all'operatore che ne faccia richiesta, fornendo le coordinate geografiche come sopra descritto. In caso di settori temporanei sovrapposti è consigliabile adottare le stesse modalità di esclusione consigliate per i settori così da evitare pericolose concomitanze. Il distretto temporaneo potrà successivamente essere cancellato dopo 30 giorni fatte salve nuove richieste ricadenti sullo stesso perimetro.

Per favorire la concentrazione del prelievo nelle aree maggiormente soggette a danneggiamenti alle colture agricole causati dal cinghiale sono stati evidenziati i settori interessati da queste problematiche nel recente passato, secondo i dati a disposizione (settori prioritari).

L'ATC Foggia potrà così scegliere di adottare meccanismi di indirizzo o di premialità che incentivino una pressione di controllo maggiore in queste aree.

Per le fasi e le prerogative relative all'organizzazione del prelievo si dovrà fare riferimento ai seguenti punti:

1. Il prelievo in forma di controllo è praticato nella forma individuale, all'aspetto, da appostamento temporaneo presso un punto di sparo scelto dal cacciatore all'interno del settore di prelievo, esclusivamente con armi a canna rigata (carabine) di calibro non inferiore a 7 millimetri, del tipo ad otturatore manuale girevole scorrevole o basculanti, a caricamento singolo o a ripetizione manuale, munite di ottica di puntamento, con munizionamento atossico, sono vietate le armi semiautomatiche. E' altresì ammesso l'uso dell'arco di potenza non inferiore a 50 libbre standard AMO, con allungo di 28 pollici e frecce dotate di punta a lama semplice o multipla non inferiore a 25 millimetri
2. Durante le attività di prelievo è vietato l'uso di qualsiasi tipo di cane, eccezion fatta per i cani da traccia abilitati e riconosciuti dall'ENCI, che possono essere utilizzati dai conduttori di ausiliari con funzione di cane da traccia in possesso di un attestato rilasciato dagli enti o associazioni che hanno organizzato specifico corso di formazione, esclusivamente per il recupero degli animali feriti.
3. Per la prenotazione delle uscite in caccia di selezione e controllo verrà utilizzata "esclusivamente" l'Applicazione XCACCIA, già in dotazione all'ATC Foggia in modo che gli operatori possano visualizzare su base cartografica on-line (mappa satellitare di Google) i settori disponibili e scegliere quello su cui intendono cacciare oltreché una fascia oraria di utilizzo dello stesso. Per motivi di sicurezza, quando un settore di prelievo viene prescelto da un selecontrollore il sistema informatico impedisce una ulteriore prenotazione dello stesso settore e di quelli direttamente confinanti, che diventeranno pertanto "non fruibili", per quella giornata di caccia, per altri selecontrollore. Ogni selecontrollore può dunque effettuare una sola prenotazione alla volta. Il selecontrollore durante l'attività di caccia sceglie un punto di sparo all'interno del confine del settore, tenendo debito conto delle distanze previste all'art. 39 della legge 157/92 e mantenendosi ad almeno 100 metri dal confine delle aree protette. Nel momento in cui

il selecontrollore si apposta sul punto di sparo prescelto deve “avviare” l’azione di caccia/controllo, tramite specifico pulsante che registra la sua posizione e lo traccia fino alla fine dell’intervento, al termine del quale lo stesso dovrà optare per il pulsante “termina intervento”. Sempre per motivi di sicurezza, dunque, il selecontrollore non può spostarsi dal punto di sparo per tutta la durata dell’intervento.

4. Per motivi di sicurezza nelle aree già individuate dall’ATC Foggia come zone di caccia in braccata (ZB) durante tutta la durata della stagione venatoria in corso non si potrà operare in controllo. Nelle stesse aree, al di fuori del periodo di normale apertura della caccia opereranno “prioritariamente” i selecacciatori abilitati iscritti alla squadra territorialmente competente. Nel caso di forti situazioni di danneggiamento, per mancanza, carenza o scarsa disponibilità da parte dei selecacciatori delle squadre territorialmente competenti, si potrà optare per far intervenire tutti gli altri selecacciatori abilitati dell’ATC Foggia. In questo modo si garantisce la sicurezza e, al contempo, si responsabilizzano i cacciatori delle squadre ad intervenire sul proprio territorio, evitando anche probabili eventuali “conflitti” tra i cacciatori.
5. Sempre per motivi di sicurezza nelle aree al di fuori delle ZB di cui sopra potranno operare tutti i selecacciatori abilitati, ma, durante il periodo di normale esercizio dell’attività venatoria, si potrà esercitare la caccia di selezione o il controllo esclusivamente nelle giornate di “silenzio venatorio”, ovvero il martedì e il venerdì.
6. L’ATC Foggia comunicherà agli organi di vigilanza Carabinieri Forestali e al Servizio di Vigilanza Ambientale della Regione Puglia la pianificazione e la programmazione territoriale del prelievo selettivo al cinghiale, compresi i nominativi dei selettori autorizzati. Inoltre l’ATC Foggia potrà fornire in tempo reale (tramite XCACCIA) copia delle teleprenotazioni giornaliere effettuate dai singoli cacciatori.
7. Le fascette numerate inamovibili, dotate di contromarca da consegnare alla ASL insieme ai campioni biologici per i controlli sanitari, devono essere da inserite in maniera “inamovibile” nel Tendine d’Achille dell’arto posteriore del capo abbattuto, immediatamente dopo l’abbattimento e prima del suo trasporto. Le fascette sono fornite ad ogni cacciatore di selezione ammesso al prelievo dall’ATC, previa firma per accettazione di specifico “verbale di consegna”.



Si specifica che le fascette che verranno consegnate saranno registrate in carico ad ogni singolo operatore abilitato al controllo che dovrà averne cura evitando di perderle, e utilizzarle in maniera corretta. Al termine della caccia di selezione le fascette non utilizzate dovranno essere riconsegnate. E' vietato prestare le fascette ad altri, anche in caso di attività di controllo. Una volta terminate le fascette il operatore abilitato al controllo potrà richiederne altre all'ATC solo se sarà in grado di dimostrare il corretto utilizzo delle vecchie (animali abbattuti e correttamente fascettati). In qualsiasi altro caso (smarrimento, furto, etc...) il operatore abilitato al controllo è tenuto a denunciare l'accaduto immediatamente alle Forze dell'Ordine e inviare copia della denuncia all'ATC.

- 8 Al fine dell'incremento della sicurezza, durante l'azione di prelievo, ogni cacciatore è obbligato ad indossare un indumento (giacca o gilet) di colore arancione ad alta visibilità.
- 9 Durante il prelievo selettivo il tiro deve essere eseguito da punti di appostamento fissi, con arma in appoggio, solo dopo aver valutato che il capo da abbattere sia perfettamente visibile e riconoscibile, che la traiettoria di tiro sia completamente libera da ostacoli e che, in caso di mancato raggiungimento del bersaglio, o nell'eventualità che il proiettile trapassi il corpo dell'animale, la palla colpisca il terreno vegetale scoperto.
- 10 Nel caso di ferimento del capo, il capo è considerato abbattuto, e il cacciatore deve:
 - a. attendere circa 15 minuti dallo sparo prima di lasciare la postazione fissa;
 - b. recarsi sull'*anschluss* dove dovrà essere posizionato un oggetto visibile e ben riconoscibile a distanza (fazzoletto, nastro ad alta visibilità, ecc.);
 - c. limitare la ricerca del capo ferito e dei segni di caccia solo agli spazi aperti e con buona visibilità circostanti l'*anschluss* e per un raggio massimo di 100 metri dallo stesso. La ricerca non deve mai compromettere l'eventuale e successiva azione del cane da traccia;
 - d. contrassegnare il punto di ingresso del capo ferito nel bosco o in ogni altro ambiente chiuso (dove l'azione di ricerca dovrà terminare) e immediatamente attivare il Servizio di recupero del capo ferito, contattando un Conduttore di Cane da Traccia abilitato al recupero.
- 11 Nel caso di abbattimento del capo il cacciatore deve:
 - a. attendere circa 15 minuti dallo sparo tenendo sotto controllo il capo;

- b. apporre, immediatamente dopo aver raggiunto il capo abbattuto, la fascetta inamovibile nel Tendine di Achille dell'arto posteriore e segnare l'abbattimento sulla scheda di autorizzazione al prelievo.
- c. compilare, la scheda di abbattimento inserendo le informazioni subito reperibili (codice fascetta, sesso e classe di età) e fare 3 foto dell'animale abbattuto con XCACCIA:
 - 1 foto dell'animale intero steso su un fianco con fascetta già apposta al tendine di Achille e con visibili i genitali per la determinazione del sesso;
 - 2 foto particolare della mandibola "slabbrata" in cui si evidenzia l'eruzione dei denti per la determinazione dell'età (vedi foto successiva);
 - 3 foto particolare fascetta con ben visibile il numero.

Successivamente andrà completata la scheda di abbattimento con le informazioni rimanenti (età in mesi dall'analisi della mandibola, peso pieno, peso eviscerato, numero dei feti qualora presenti nelle femmine abbattute, altre misure biometriche, note, ecc).

Tutte queste informazioni, oltre che in cartaceo, dovranno essere inviate in "tempo reale" tramite l'utilizzo dell'Applicazione XCACCIA. Le schede di abbattimento originali, invece, andranno consegnate, mensilmente, all'ATC Foggia, per i controlli di routine.

Il controllo del corretto abbattimento dell'animale assegnato verrà verificato dall'ATC Foggia che avrà accesso sia ai Dati in "tempo reale", sia alle schede di abbattimento al fine di verificare l'esatta corrispondenza dei capi assegnati. Qualora si riscontrino delle irregolarità, in base alla gravità delle stesse, si potranno disporre delle "sospensioni" temporanee o permanenti sull'esercizio della caccia di selezione al operatore abilitato al controllo interessato.

- 12 In caso di abbattimento di capi che presentino anomalie fisiche evidenti (ferite, lesioni, anomalie del mantello, ecc.) va immediatamente contattato l'ufficio veterinario dell'ASL competente per territorio. Per tale evenienza l'ATC Foggia svolgerà, in collaborazione con la ASL degli aggiornamenti periodici sulle norme igienico-sanitarie e sulle possibili malattie e zoonosi a carico del cinghiale.
- 13 Per le indagini trichinoscopiche ogni operatore abilitato al controllo è tenuto a raccogliere e a portare in visione alla ASL veterinaria il campione biologico richiesto (intera corata oppure solo diaframma a seconda delle disposizioni ASL). Il materiale dovrà essere consegnato alla ASL utilizzando l'apposito Modulo A-USL in allegato e dotato della specifica "contromarca" della fascetta utilizzata per contrassegnare il capo abbattuto. Come ricevuta di consegna la ASL dovrà apporre: Data, Timbro e Firma di chi accetta il campione sull'apposito spazio previsto sulla scheda di abbattimento. La ASL competente dovrà fornire indicazioni precise su tempi e modalità di conferimento dei campioni. Il referto del campione consegnato (che di solito avviene qualche giorno dopo la consegna) andrà allegato

alla scheda di abbattimento e conservato unitamente alla stessa. In caso di “positività” del campione sarà la ASL stessa a contattare il operatore abilitato al controllo per dare indicazioni sullo smaltimento corretto della carcassa.

Il operatore abilitato al controllo, a sua volta, dovrà immediatamente avvertire l’ATC per ovvi motivi di prevenzione da attuare.

- 14 È vietato effettuare il prelievo di selezione dopo aver completato il Piano di prelievo assegnato nominativamente per il periodo indicato o nei periodi e nei giorni indicati dall’ATC.
- 15 Nel caso in cui un operatore dopo un certo numero di uscite di caccia non abbia realizzato alcun prelievo, l’ATC insindacabilmente può riassegnare tutto il Piano di prelievo o un’aliquota dello stesso ad altro cacciatore
- 16 Gli operatori, qualora si rendessero responsabili di comportamenti illeciti, sia con riferimento alla vigente normativa venatoria, sia con riferimento alle disposizioni del disciplinare regionale e delle presenti modalità operative, saranno sottoposti a procedimento sanzionatorio. Per quanto concerne le competenze dell'ATC, saranno sottoposti a procedimento disciplinare da parte dell'ATC per i provvedimenti di competenza.
- 17 L’ATC, contestualmente alla comunicazione agli organi di controllo delle persone autorizzate nominativamente ed assegnatari di fascetta, individua i conduttori di cane da traccia autorizzati sul territorio di propria competenza e fornisce il contatto agli operatori che potranno chiamarli in caso di ferimento dell’animale.
- 18 Per la distinzione in classi d’età si suggerisce l’utilizzo dell’osservazione dell’eruzione dentaria dei molari (M1, M2 e M3), piuttosto semplice e immediata e facile da effettuare su animali abbattuti. Con questa tecnica andranno distinte quattro classi d’età come consigliato dal documento “Peste Suina Africana (PSA) - Piano di azione nazionale sulla gestione del cinghiale. Documento di indirizzo tecnico” esposto di seguito:
 - Classe A (fino a 4 mesi circa): nessun molare presente;
 - Classe B (da 5 a 12 mesi circa): presente solo M1;
 - Classe C (da 12 a 22 mesi circa): presenti solo M1 e M2;
 - Classe D (oltre i 22 mesi circa): presenti M1, M2 e M3.

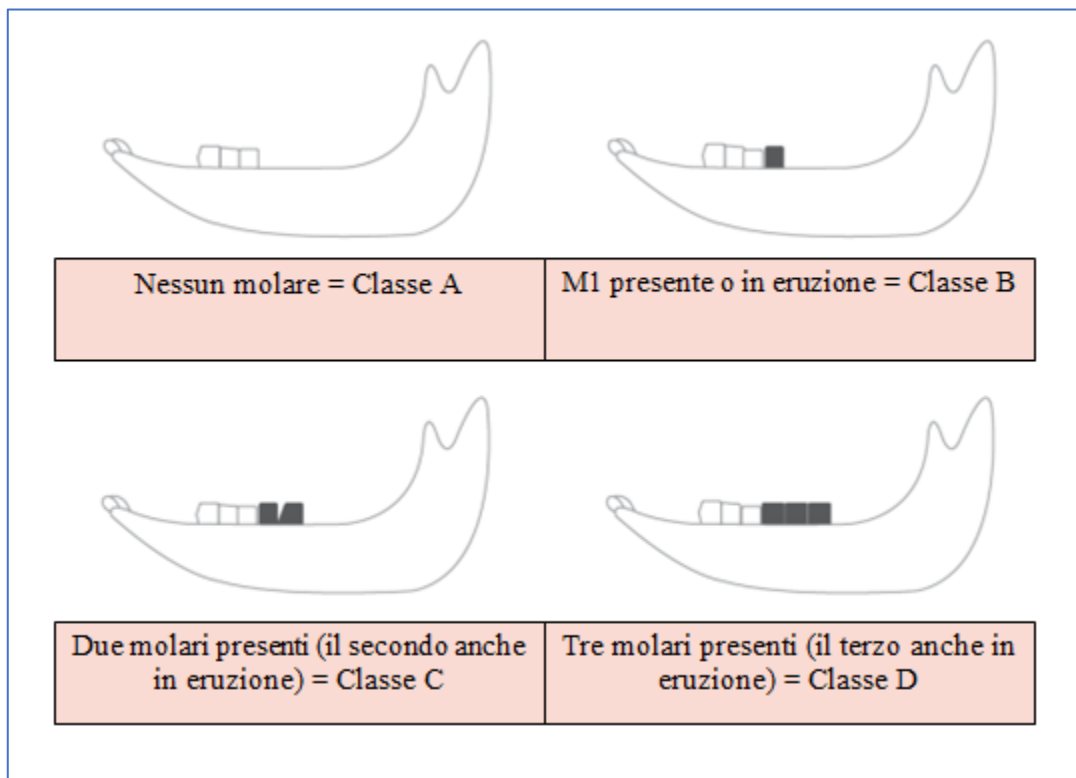




Figura 4: (Tratto da Piano di azione nazionale sulla gestione del cinghiale).

Di seguito vengono illustrati i modelli di schede che verranno fornite dall'ATC Foggia agli operatori.



CACCIA DI SELEZIONE AL CINGHIALE ATC FOGGIA - SCHEDA DI ABBATTIMENTO

NB: Compilare la scheda (in stampatello) solo in caso di abbattimento del capo. Inviare la scheda per e-mail all'ATC Foggia insieme a 4 fotografie del capo: 1ª foto con animale intero posto su un fianco e fascetta visibile, 2ª foto animale con organi genitali ben visibili, 3ª foto mandibola, 4ª foto particolare fascetta

DA COMPILARE SUBITO DOPO L'ABBATTIMENTO O IL RECUPERO											
Nome e Cognome cacciatore:					data di nascita: / /						
DISTRETTO		UNITA' DI GESTIONE			SETTORE						
LOCALITÀ:					COMUNE:						
Data di appostamento: / /				Ora inizio:			Ora fine:				
Marca, modello e calibro arma:			Munizioni (marca, tipo e peso palla in grani):				distanza di tiro metri:				
Spari effettuati n.		ora:			A segno n.						
CONDIZIONI DEL CAPO (barrare con una X e compilare)											
ABBATTUTO		SI		NO		FERITO		SI		NO	
metri percorsi dall'anschluss:					intervento cane da traccia						
					SI (allegare scheda recupero con esito)			NO			
FASCETTA UTILIZZATA N.											
SESSO CAPO ABBATTUTO											
											
MASCHIO					FEMMINA						
CLASSE DI ETÀ (barrare con una X)					CLASSE DI ETÀ (barrare con una X)						
A	B	C	D	A	B	C	D	A	B	C	D
PESO PIENO: Kg					PESO PIENO: Kg						
PESO VUOTO (eviscerato): Kg					PESO VUOTO (eviscerato): Kg						
LUNGHEZZA GARRETTO - LG: cm					LUNGHEZZA GARRETTO - LG: cm						
note:					STATO DI GRAVIDANZA (barrare con una X e annotare)						
					NO		SI		n. feti:		
					note:						
Firma leggibile del Responsabile Tecnico della Caccia di Selezione.....							Data, Timbro e firma ASL consegna campione analisi Trichinella				
Firma leggibile del cacciatore di selezione											



CACCIA DI SELEZIONE AL CINGHIALE ATC FOGGIA

MODELLO CANE DA TRACCIA

Distretto: _____ Unità di Gestione: _____ Settore di Prelievo _____

Data di Ferimento _____ Località _____ Ora del ferimento _____

Cognome e Nome dell'autore del ferimento: _____

Marca e calibro arma utilizzata: _____

Marca, tipo e peso palla: _____ Distanza di tiro: metri _____

Controllo del punto del ferimento con il cane: Selvatico ferito Selvatico non ferito

Data del controllo: _____

Ora del controllo: _____

Data inizio ricerca: _____

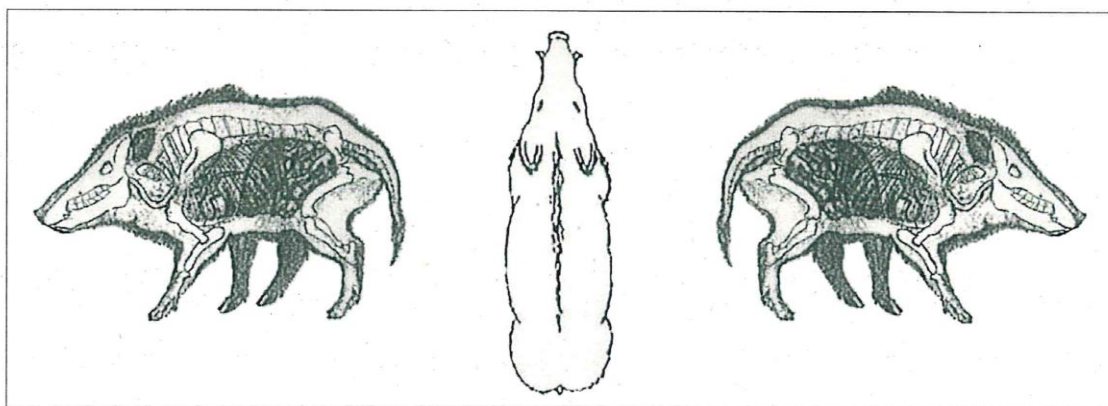
Ora inizio ricerca: _____

Data termine ricerca: _____

Ora termine ricerca: _____

Selvatico raggiunto: morto vivo ad una distanza di m: _____

"lanciato" il cane colpo di grazia selvatico recuperato selvatico non recuperato



NB: indicare con freccia e lettera "E" per entrata e lettera "U" per uscita

Cognome, nome e Firma del/i conduttore/i intervenuti: _____

Piano di prelievo

Il piano di prelievo dell'ATC Provincia di Foggia è basato, in sede di prima applicazione sui contenuti del PRIU 2022 (Tab. 39 a pag. 87) aggiornata con i Dati contenuti nel PRIU 2023 (aggiornamento delle classi di rischio dei Comuni).

E' stata pertanto predisposta una sintesi del piano di prelievo riepilogata nella tabella seguente (tab7)

Per i singoli Comuni elencati in tabella si specifica che:

- 1) RISCHIO NULLO: Zero Abbattimenti previsti (Comuni evidenziati **in verde**)
- 2) RISCHIO BASSO: 20 Capi/Comune (Comuni **in giallo**)
- 3) RISCHIO MEDIO: 25 Capi/Comune (Comune di San Severo – evidenziato **in rosso**)

In base al PRIU **(2022 e 2023)** il TOTALE dei prelievi è stato ripartito in: 40% MASCHI E 60% FEMMINE

Distretto	Unità di Gestione	COMUNI	TOTALE PRELIEVI	MASCHI (40%)	FEMMINE (60%)
1-Gargano-Bassa Valle del Fortore	A	Apricena, Chieuti, Serracapriola , Lesina, Poggio Imperiale	80	32	48
	B	S.Nicandro G., Gagnano V., Ischitella , Carpino, Rodi G.	60	24	36
	C	Vico G. , Peschici, Vieste, Mattinata	20	8	12
	D	Monte Sant'Angelo, S.Giovanni R., S.Marco in L., Rignano G.	80	32	48
2-Monti Dauni	A	Casalnuovo M., Casalvecchio, Castelnuovo D., Carlantino, Celenza V.	100	40	60
	B	San Marco la Catola, Volturara A., Pietra M., Motta M.	60	24	36
	C	Alberona, Biccari, Roseto V., Volturino	80	32	48
	D	Celle di San Vito , Castelluccio V., Faeto, Orsara di P.	60	24	36
	E	Accadia, Bovino, Deliceto, Panni	80	32	48
	F	Anzano di Puglia, Monteleone di P., S.Agata, Rocchetta S.A.	80	32	48
3-Tavoliere	A	S.Paolo C., Torremaggiore, S.Severo , Foggia, Manfredonia, Lucera, Ascoli S., Candela, Castelluccio V., Troia, Ortona, Ortonova , Carapelle, Stornara, Stornarella, Cerignola, Zapponeta	265	106	159
Totali			965	386	579

Tab.7 riepilogo piano di prelievo in sede di prima applicazione per ATC Provincia di Foggia

Dall'incrocio con i Dati del PRIU (2022 e 2023) e quelli dei danni alle colture del biennio 2022-2023, in possesso dell'ATC Foggia, si può affermare che tutti i settori "prioritari" individuati nella tabella 5 (evidenziati in arancione) ricadono all'interno dei Comuni classificati a rischio basso (gialli) e per cui è stata previsto l'abbattimento di n° 20 capi/Comune, che può dunque essere confermato. Unica eccezione risulta essere il Comune di Serracapriola, classificato dal PRIU a rischio zero (zero abbattimenti previsti) ma che invece risulta

essere stato danneggiato nel biennio 2022-2023. Pertanto, relativamente all'Unità di Gestione A del Distretto 1 si propone la seguente ripartizione degli 80 capi complessivi pervisti in Tabella 7:

Apricena: 16 capi

Chieuti: 16 capi

Serracapriola: 16 capi

Lesina: 16 capi

Poggio Imperiale: 16 capi

TOTALE: 80 capi

CONCLUSIONI

In relazione all'avvio delle attività di controllo per la specie cinghiale, l'ATC Provincia di Foggia, ha proceduto, con il presente elaborato alla individuazione delle aree oggetto del controllo ai sensi del Disciplinare attuativo per il controllo numerico della popolazione di cinghiale in regione Puglia approvato con DGR N.886 DEL 26 giugno 2023-BURP n. 69 del 24-7-202).

Per ottemperare a quanto previsto dal disciplinare citato si è proceduto quindi a:

1. Individuazione cartografica dei Distretti;
2. Individuazione delle Unità di gestione per ogni distretto;
3. Elaborazione ed individuazione cartografica dei settori di controllo.

L'obiettivo principale che è stato seguito è quello della identificazione di aree (distretti e unità di gestione) e siti di controllo (settori) il più possibile aderenti a:

1. Omogenee caratteristiche ambientali e geografiche;
2. Standardizzazione dati geografici per la realizzazione di database informativi oggettivi e replicabili;
3. Ottimizzazione nella gestione delle prenotazioni e delle attività di controllo;

Per raggiungere questo obiettivo sono stati individuati pertanto i distretti, le unità di gestione e i settori di controllo come descritti nei paragrafi precedenti.

In ultimo, ai fini di consentire l'esecutività delle attività di controllo è stato anche predisposto il piano di prelievo come descritto nel paragrafo precedente.

In sede di prima applicazione sarà predisposto il sistema dei distretti/unità di gestione/settori con l'applicazione X Caccia attraverso la quale saranno evidenziati i settori di prelievo prioritari sulla base dei danni da cinghiale e in ottemperanza al PRIU vigente.

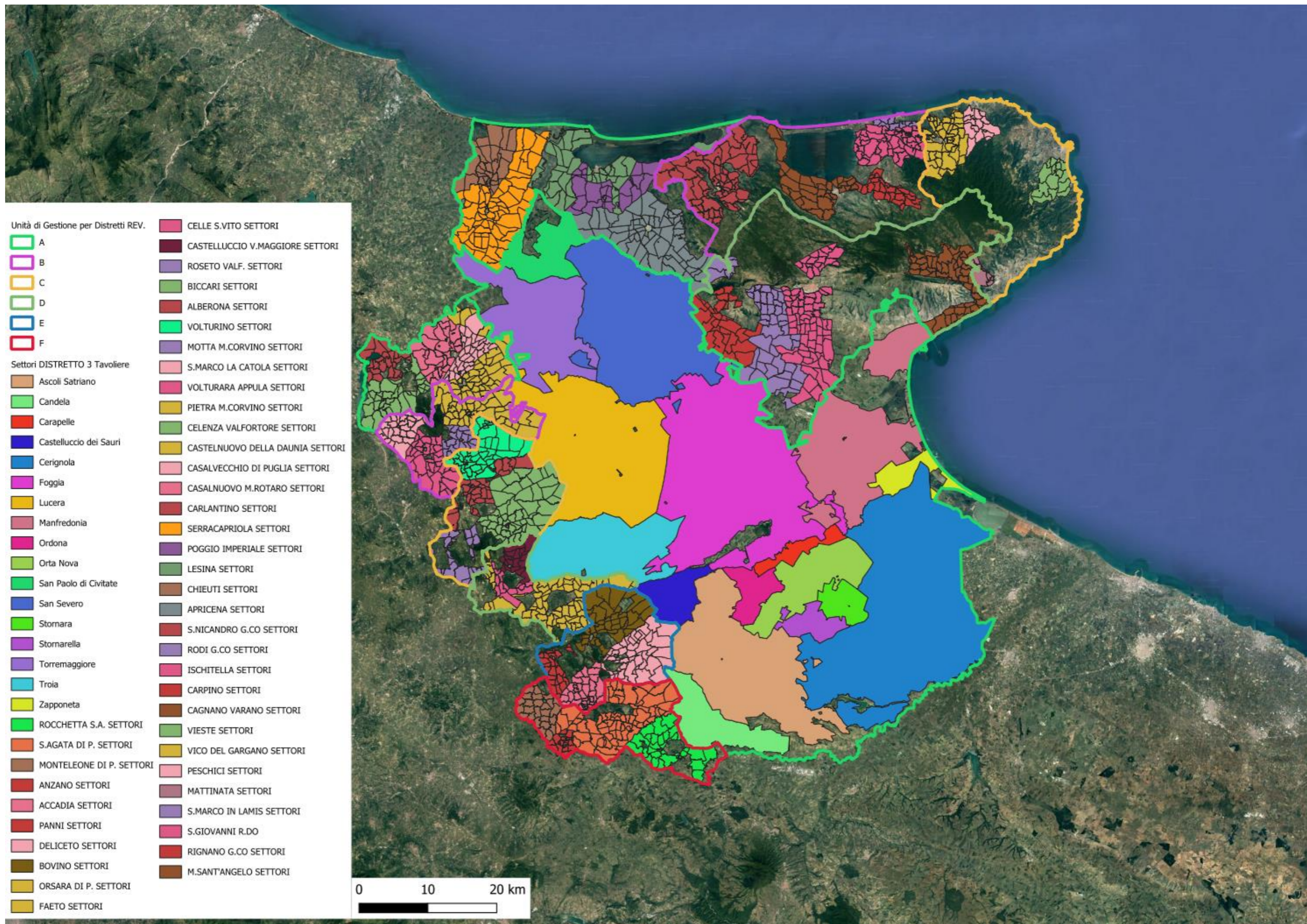
La cartografia e il sistema di prenotazione online, infatti consentirà

Nella sezione successiva sono evidenziate su mappe tematiche geografiche le caratteristiche dei distretti, unità di gestione e dei settori individuati nel presente elaborato.

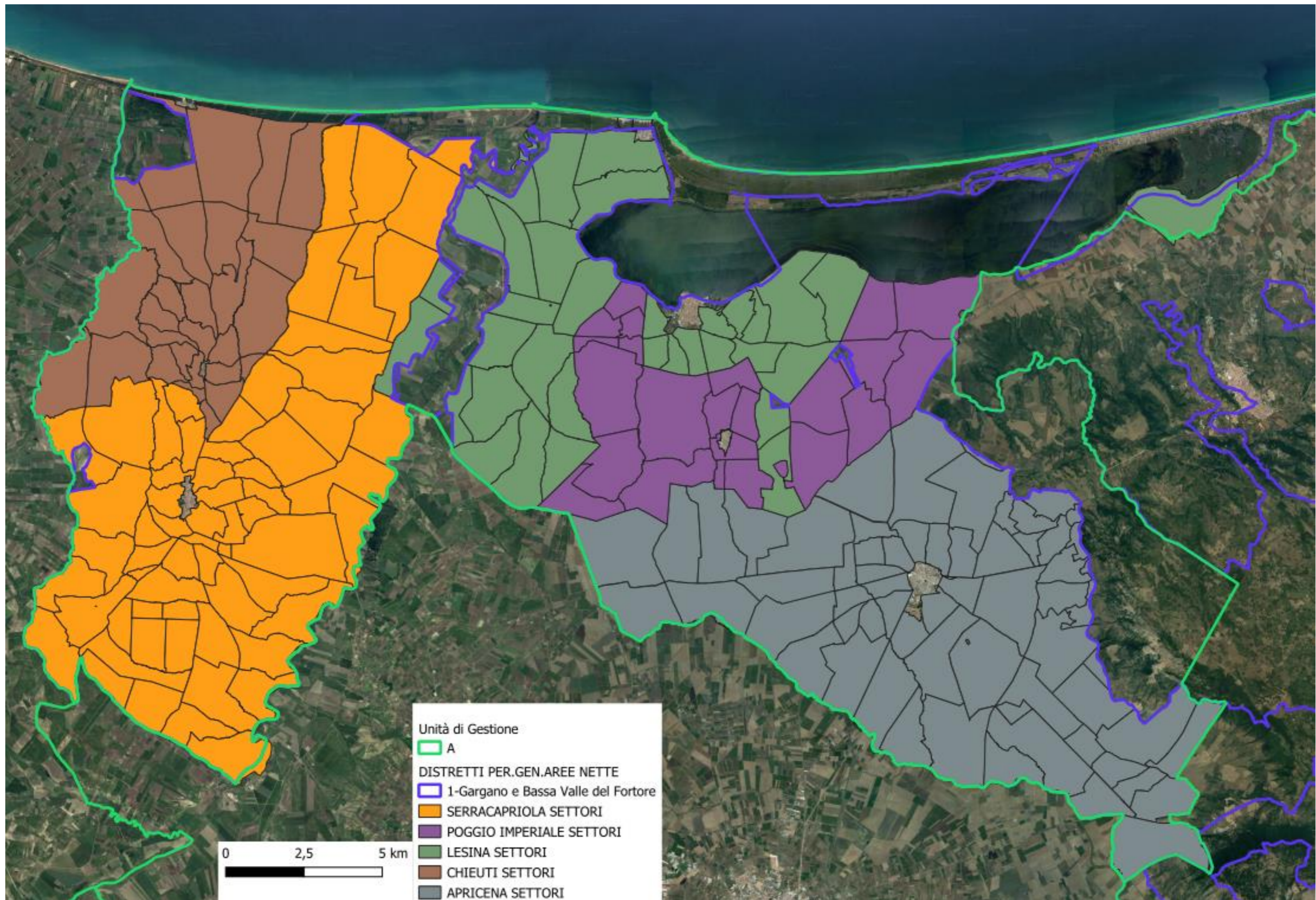
TAVOLE DI INQUADRAMENTO GEOGRAFICO

Elenco tavole:

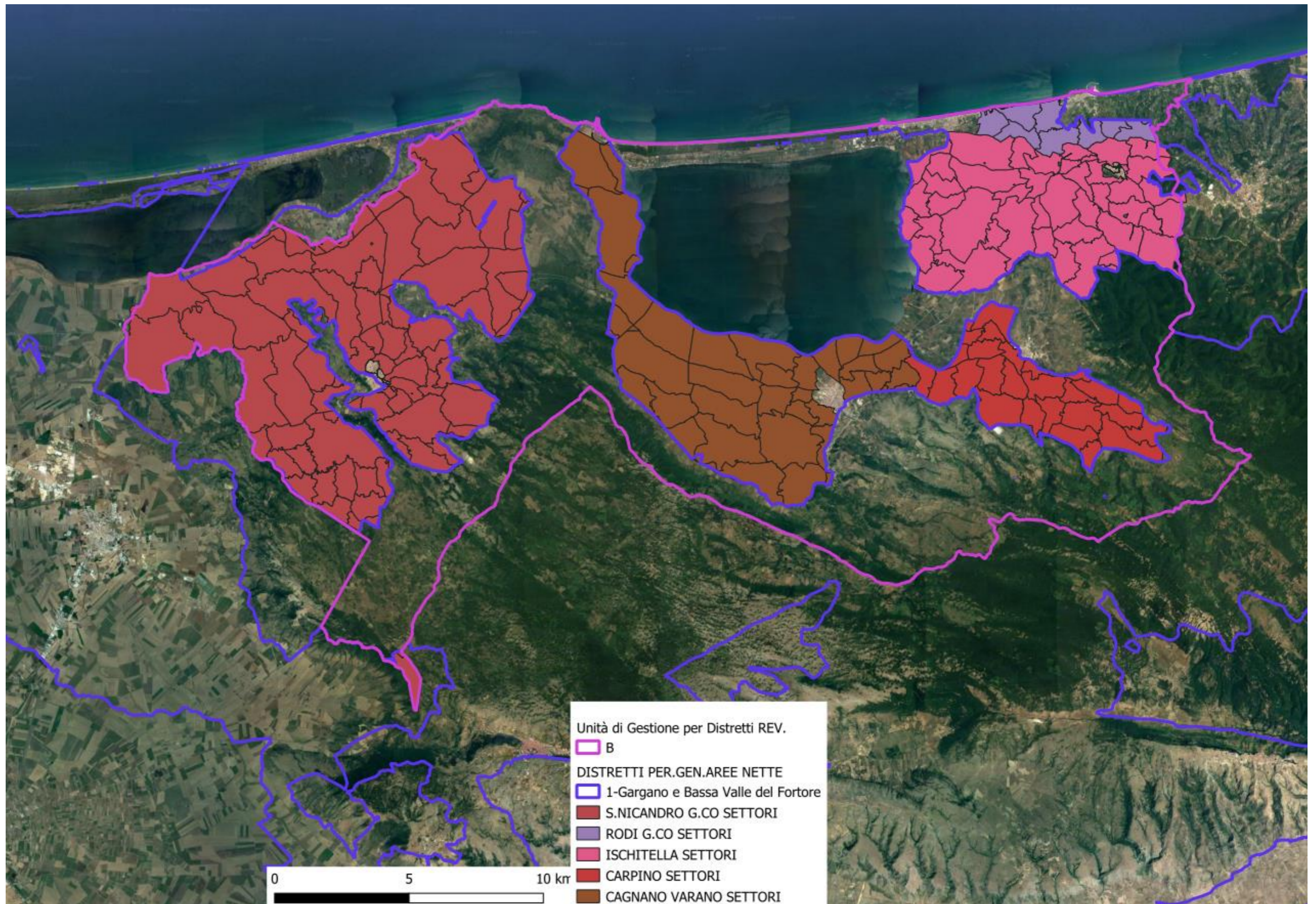
1. Tav.Generale Distretti-Unità di gestione e settori
2. Distretto 1 Gargano e bassa valle del Fortore – Unità gestione A- Settori
3. Distretto 1 Gargano e bassa valle del Fortore – Unità gestione B- Settori
4. Distretto 1 Gargano e bassa valle del Fortore – Unità gestione C- Settori
5. Distretto 1 Gargano e bassa valle del Fortore – Unità gestione D- Settori
6. Distretto 2 Monti Dauni – Unità gestione A- Settori
7. Distretto 2 Monti Dauni – Unità gestione B- Settori
8. Distretto 2 Monti Dauni – Unità gestione C- Settori
9. Distretto 2 Monti Dauni – Unità gestione D- Settori
10. Distretto 2 Monti Dauni – Unità gestione E- Settori
11. Distretto 2 Monti Dauni – Unità gestione F- Settori
12. Distretto 3 Tavoliere – Unità di gestione A-Settori



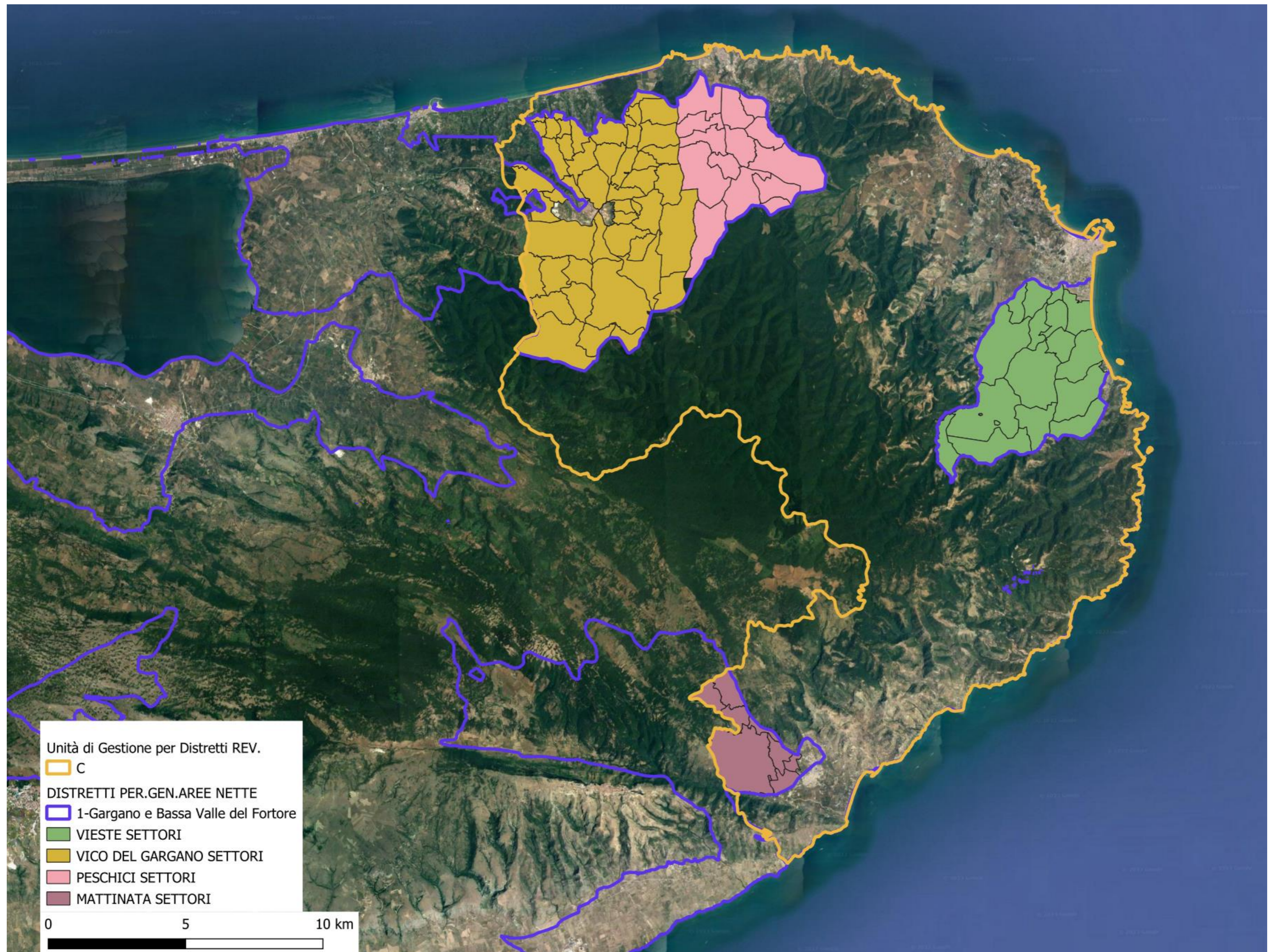
Tav.1 Inquadramento generale settori e unità di gestione



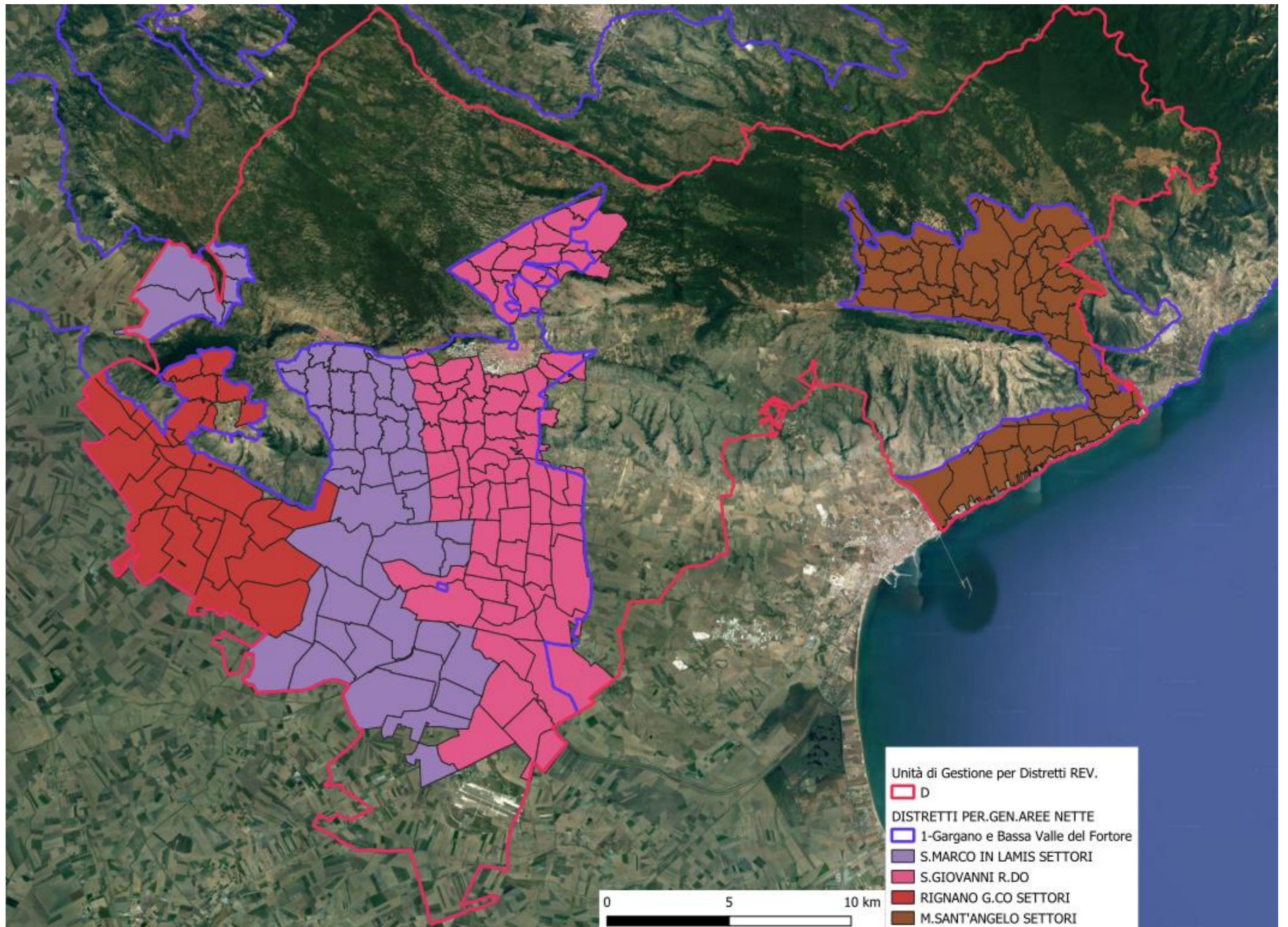
Tav.2 Distretto 1 Gargano e bassa valle del Fortore – Unità gestione A- Settori di prelievo



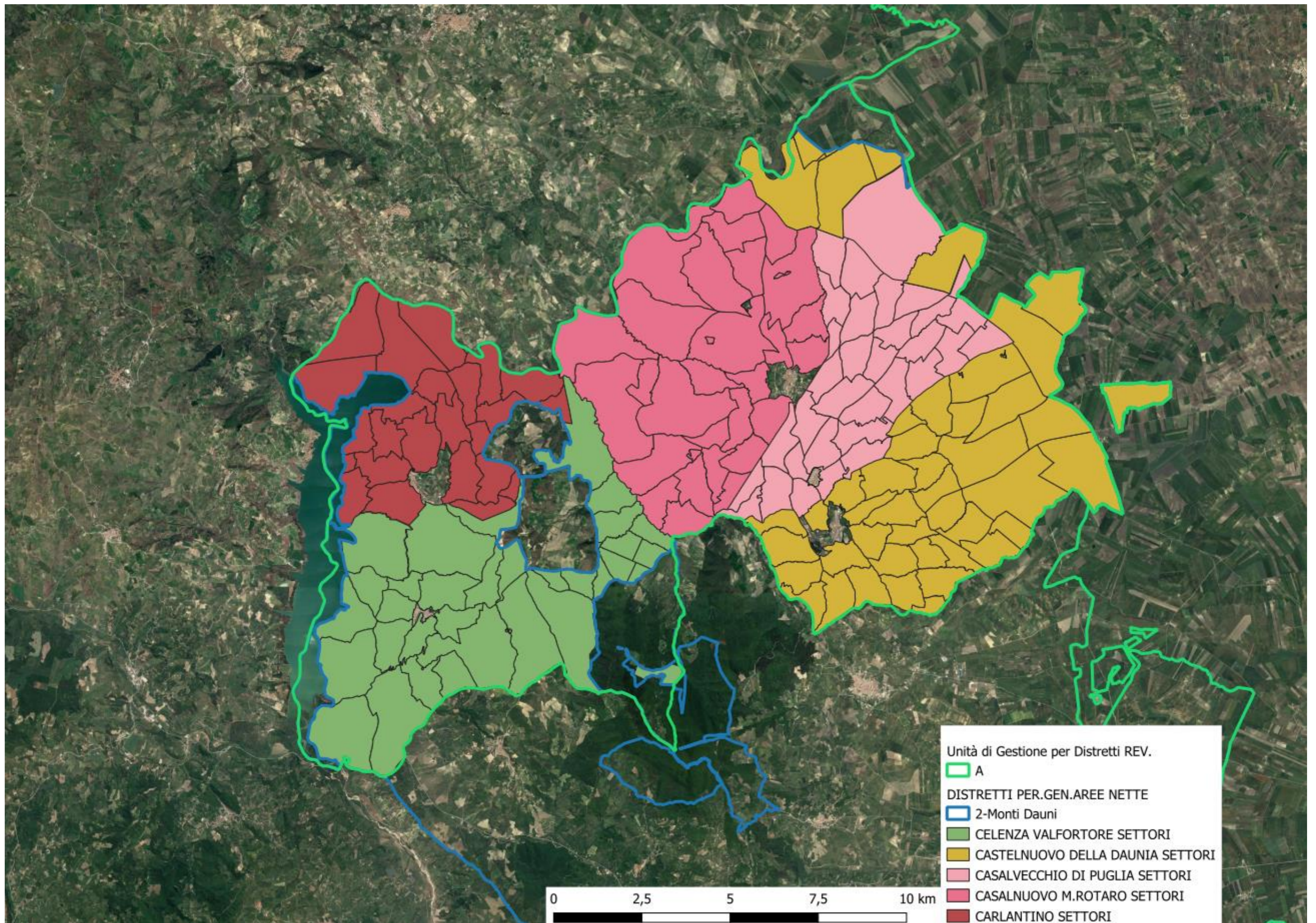
Tav.3 Distretto 1 Gargano e bassa valle del Fortore – Unità gestione B- Settori di prelievo



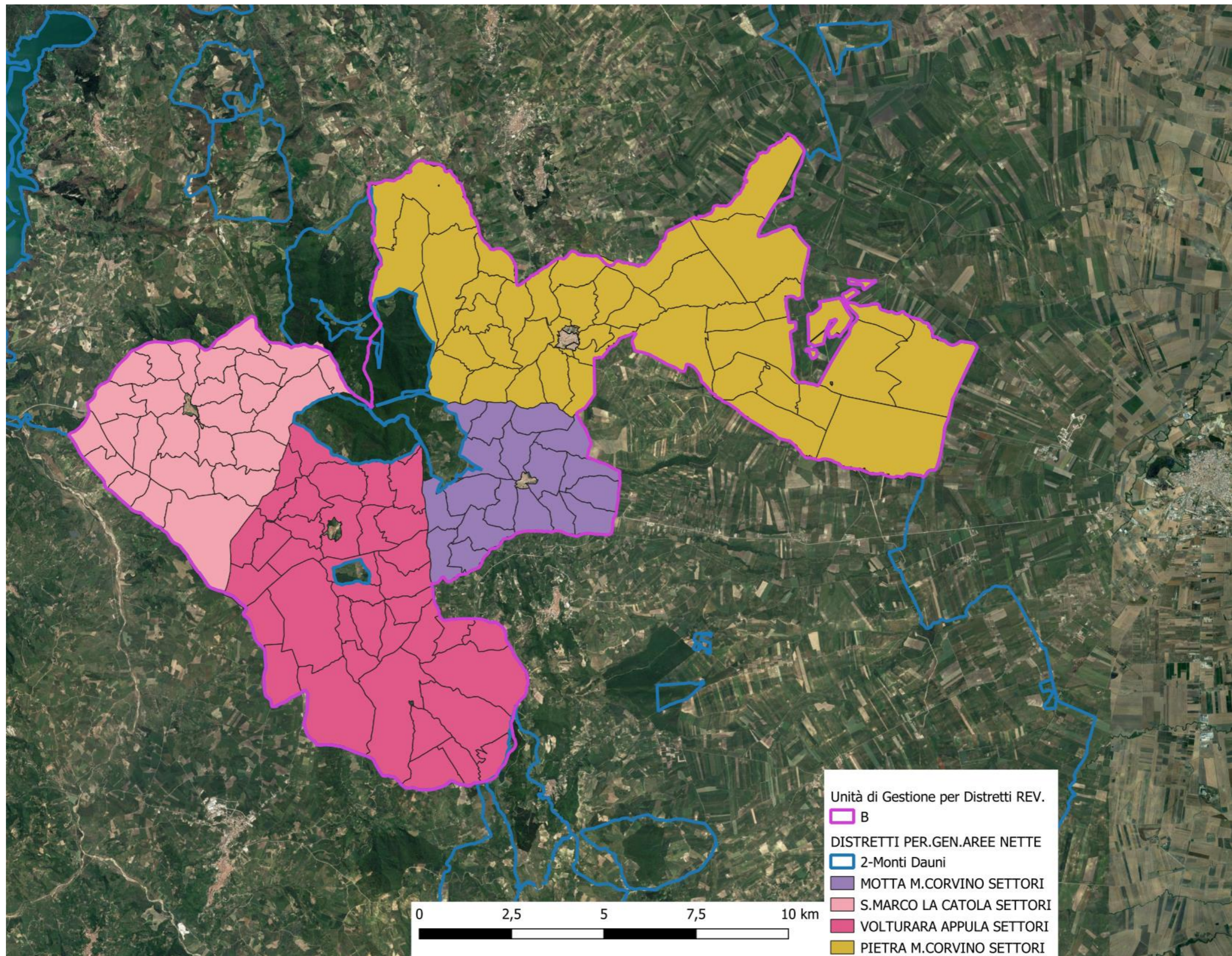
Tav.4 Distretto 1 Gargano e bassa valle del Fortore – Unità gestione C- Settori di prelievo



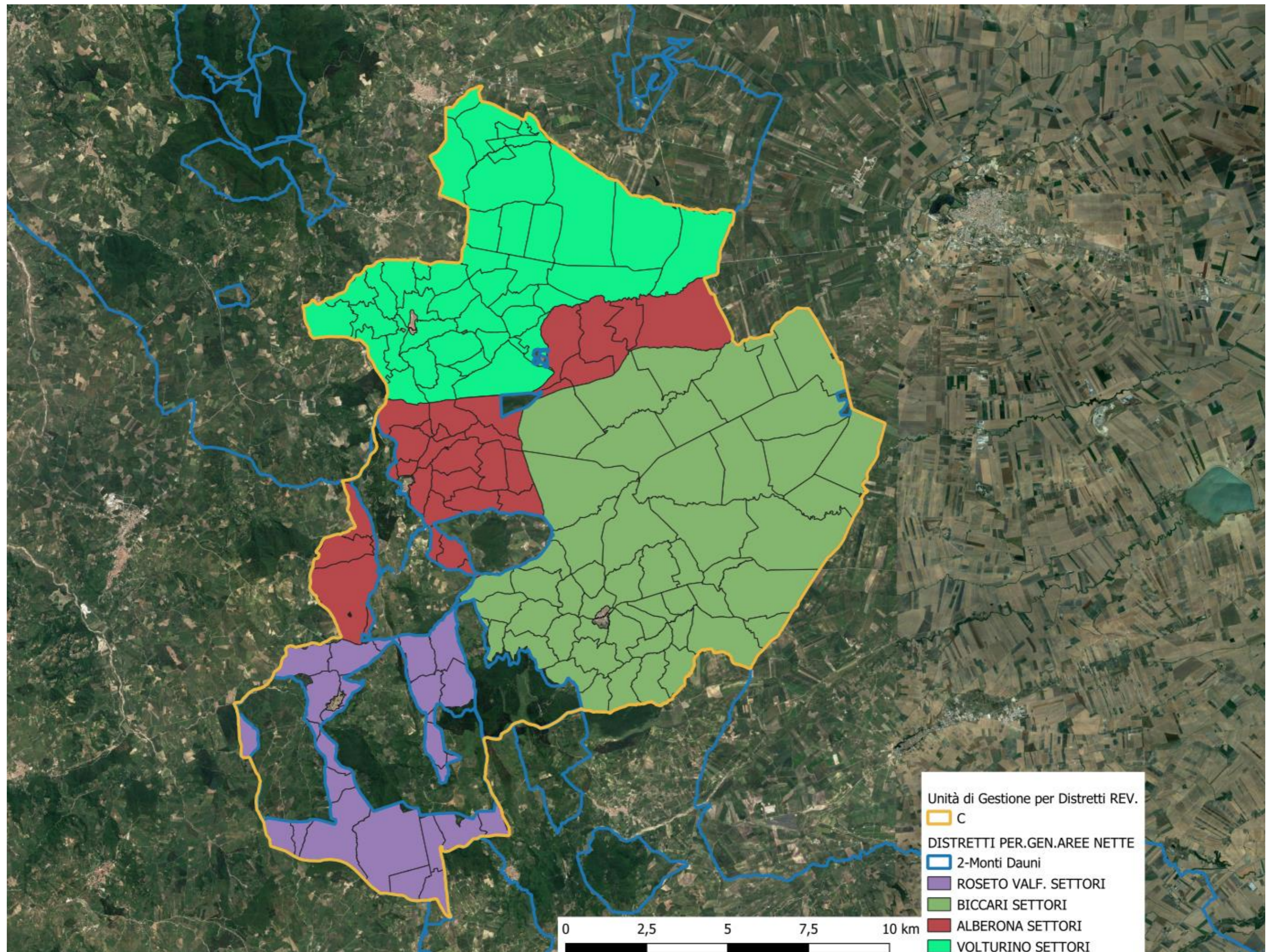
Tav.5 Distretto 1 Gargano e bassa valle del Fortore – Unità gestione D- Settori di prelievo



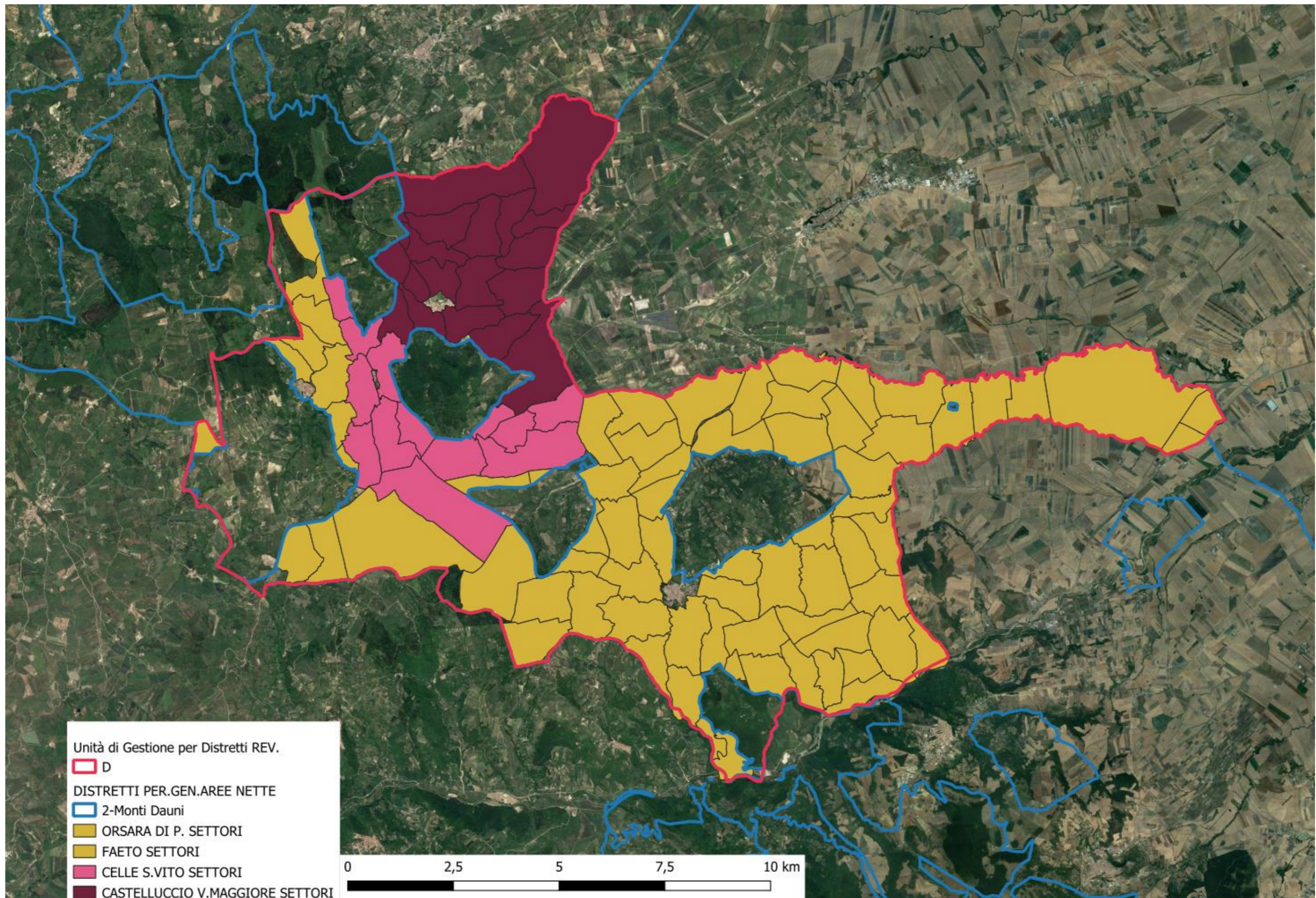
Tav.6 Distretto 2 Monti Dauni – Unità gestione A- Settori di prelievo



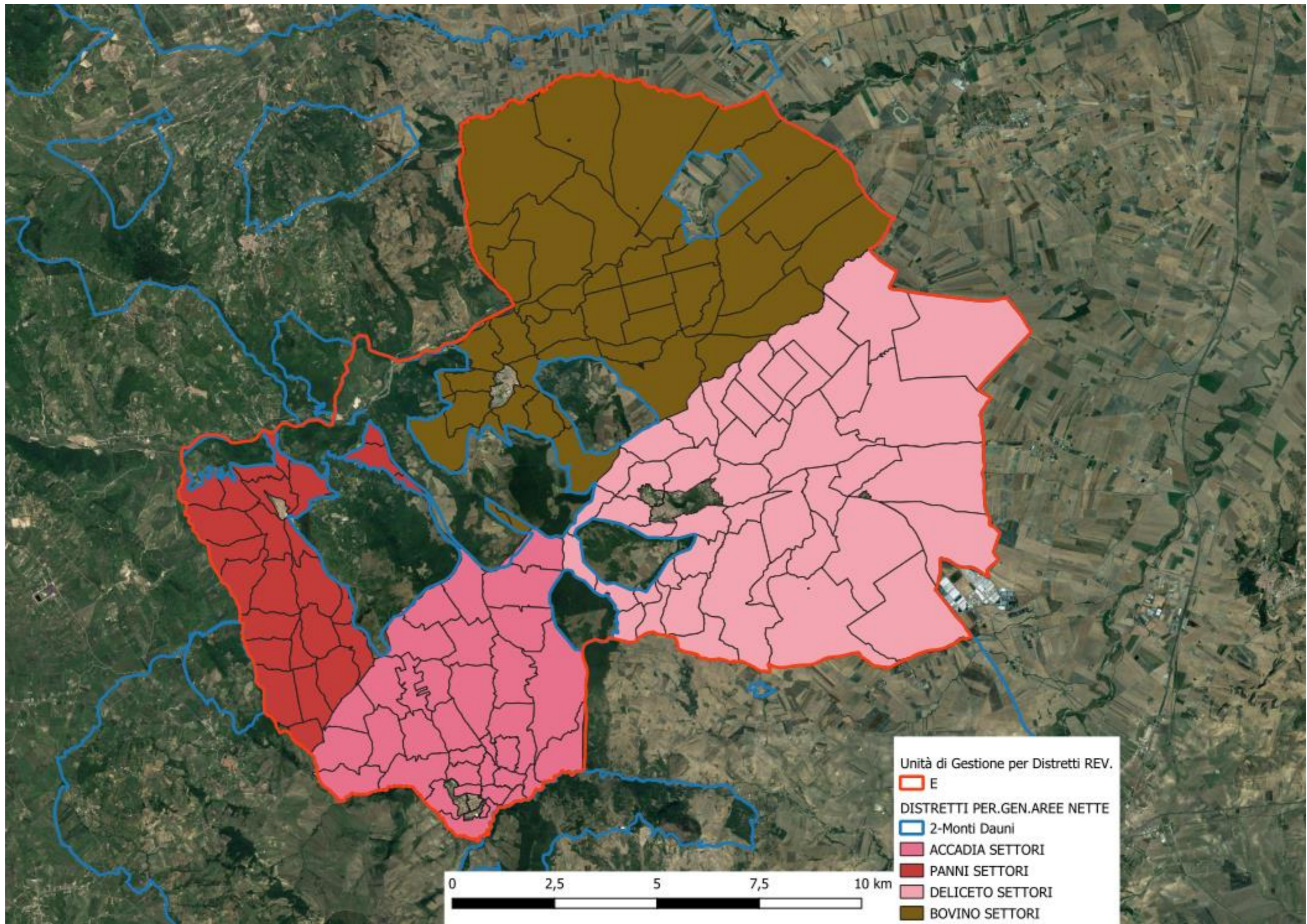
Tav.7 Distretto 2 Monti Dauni – Unità gestione B- Settori di prelievo



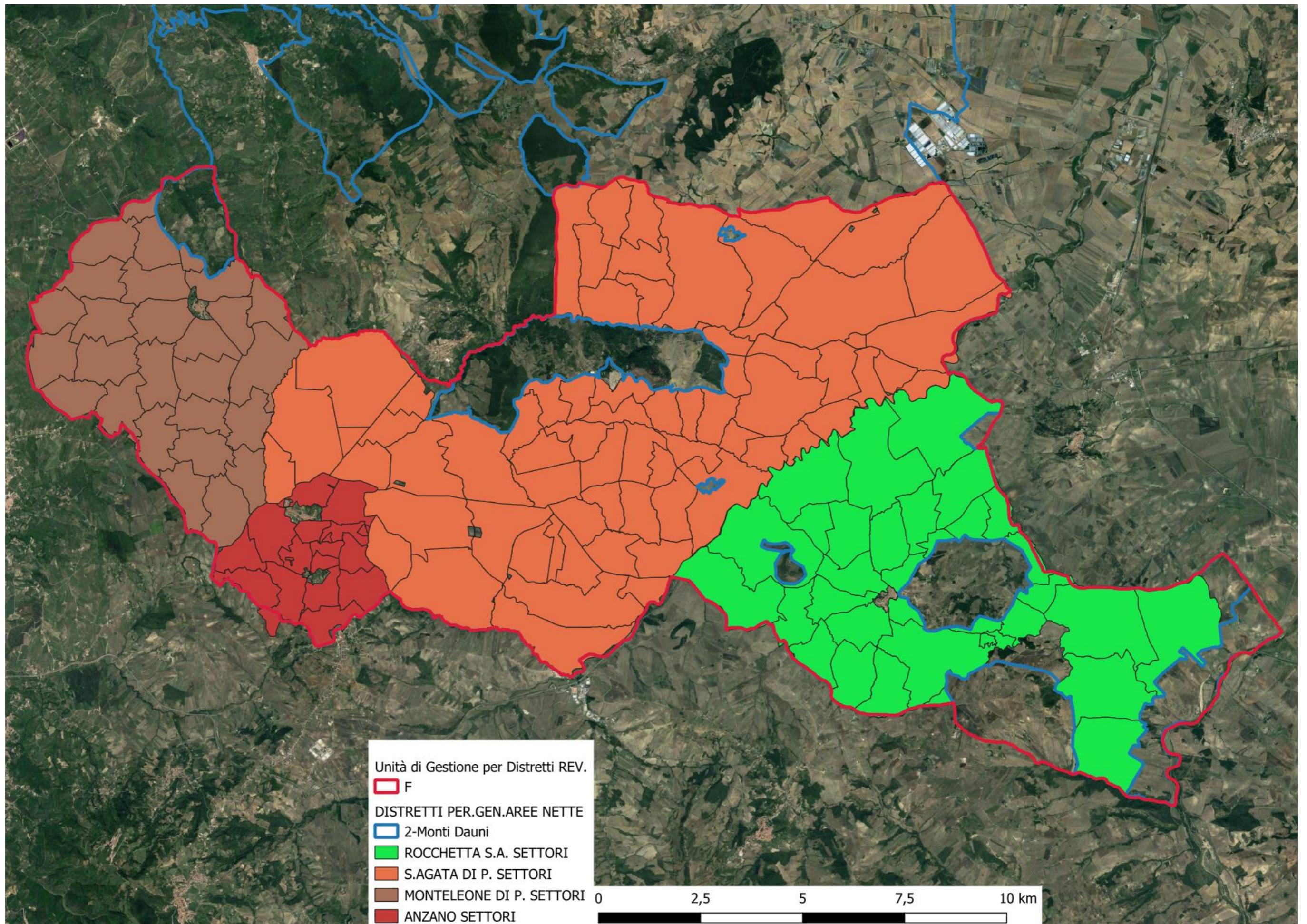
Tav.8 Distretto 2 Monti Dauni – Unità gestione C- Settori di prelievo



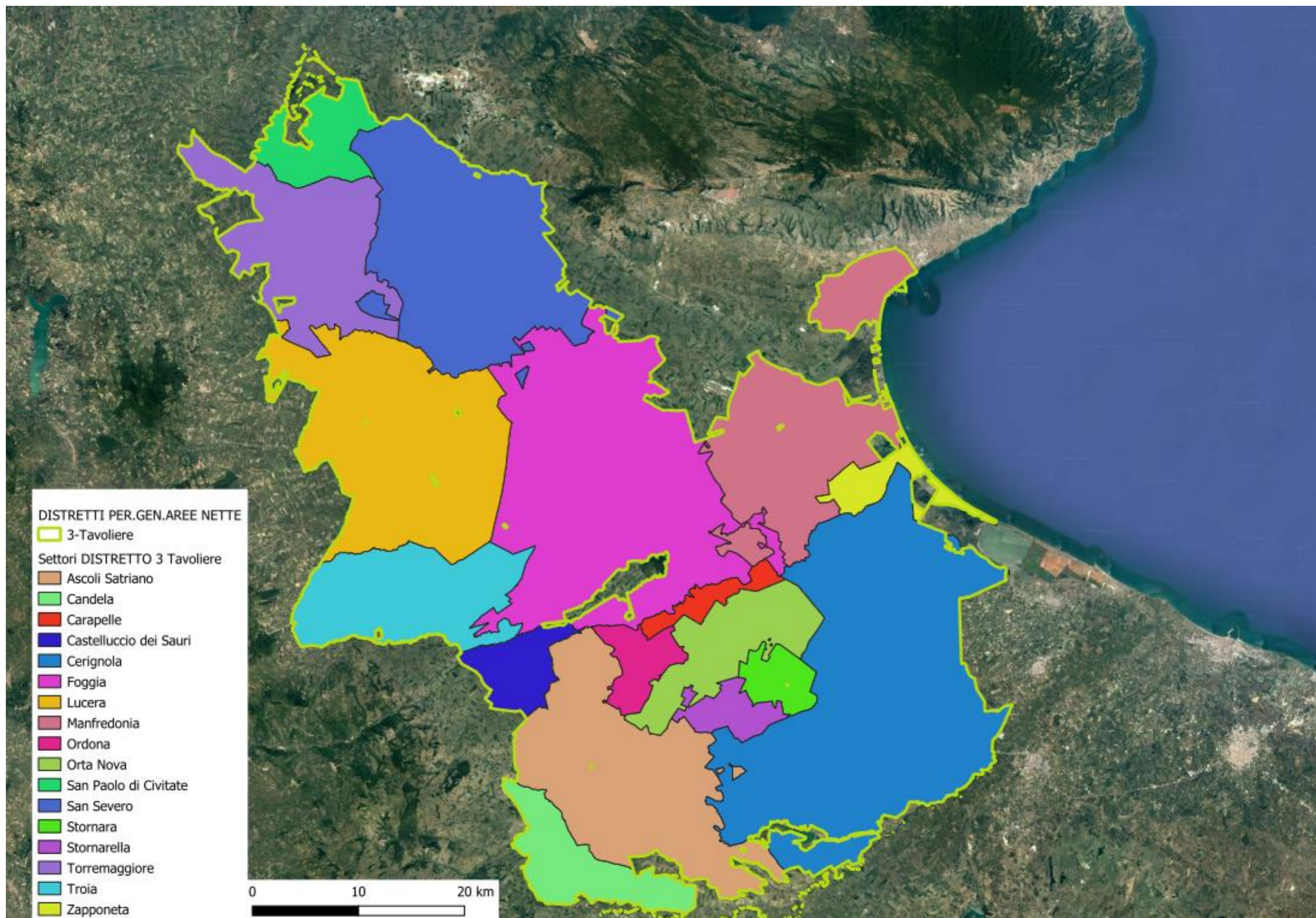
Tav.9 Distretto 2 Monti Dauni – Unità gestione D- Settori di prelievo



Tav.10 Distretto 2 Monti Dauni – Unità gestione E- Settori di prelievo



Tav.11 Distretto 2 Monti Dauni – Unità gestione F- Settori di prelievo



Tav.12 Distretto 3 Tavoliere – Unità gestione A- Settori di prelievo